



PROVINCIA DE BUENOS AIRES  
PODER EJECUTIVO

ok

9 MAY 1991

Visto el expediente N° 4115-302/90 por el que la Municipalidad de Trenque Lauquen amplía el Area Urbana del núcleo cabecera del partido, y

CONSIDERANDO:

Lo establecido por el artículo 83° del Decreto-Ley 8912/77 - (1987) y lo dictaminado por Asesoría General de Gobierno,

Por ello,

EL GOBERNADOR DE LA PROVINCIA DE BUENOS AIRES

DECRETA:

ARTICULO 1º: Apruébase la propuesta presentada por la Municipalidad de Trenque Lauquen por la que se amplía el Area Urbana del núcleo cabecera del partido conforme la ordenanza n° 18/84 y croquis que obran a fs. 2 y 9 respectivamente del Expediente N° 4115-302/90 y forman parte integrante del presente.

ARTICULO 2º: El presente decreto será refrendado por los señores Ministros Secretarios en los Departamentos de Gobierno y de Obras y Servicios Públicos.


ARTICULO 3º: Regístrese, comuníquese, publíquese, dése al Boletín Oficial y pase a la Subsecretaría de Asuntos Municipales a sus efectos.

DECRETO N° 1337

Dr. JOSE MARIA DIAZ BANCALARI  
MINISTRO DE GOBIERNO  
Provincia de Buenos Aires

Dr. EDUARDO QUERONES  
MINISTRO DE OBRAS Y SERVICIOS PUBLICOS

Dr. EDUARDO QUERONES  
MINISTRO DE OBRAS Y SERVICIOS PUBLICOS





Honorable Concejo Deliberante

Trenque Lauquen

ORDENANZA Nº 18/84

VISTO: La Ordenanza Municipal Nº 40/79 que aprueba el Código de Zonificación para el Partido de Trenque Lauquen, de conformidad con la Ley Nº 17.000 de Ordenamiento Territorial y Uso del Suelo, que determinó la incorporación de la quinta 6 a la zona de Reserva para Ampliación Urbana (R.U.)

CONSIDERANDO: que la quinta citada, por su ubicación cercana a la planta urbana y, como consecuencia, ofrece irreversibles condiciones que afectarían a la construcción de un barrio de Viviendas de Emergencia;

que en la práctica la experiencia recogida aconseja adecuar dicho Código a los requerimientos urbanos del lugar de aplicación, en el caso de los distintos núcleos urbanos del partido;

EL HONORABLE CONCEJO DELIBERANTE, ACUERDA Y RESUELVE CON FUERZA DE:

ORDENANZA:

Artículo 1º.-) Desafectase de la Zona de Reserva para Ampliación Urbana (R.U.) a las parcelas 1, 2, 3, 4, 5, 6, 7, 8, 9, y 10 de la quinta 6 de la Circunscripción I, Sección B; de acuerdo a lo establecido en la Ordenanza Municipal Nº 40/79.-

Artículo 2º.-) Afectase a zona residencial R (R 3) las parcelas de la quinta mencionadas en el artículo anterior con los indicadores urbanísticos determinados para dicha zona por el Código de Zonificación.-

Artículo 3º.-) Comuníquese al Departamento Ejecutivo a sus efectos, públicamente, dese al R.M., y archívese.-

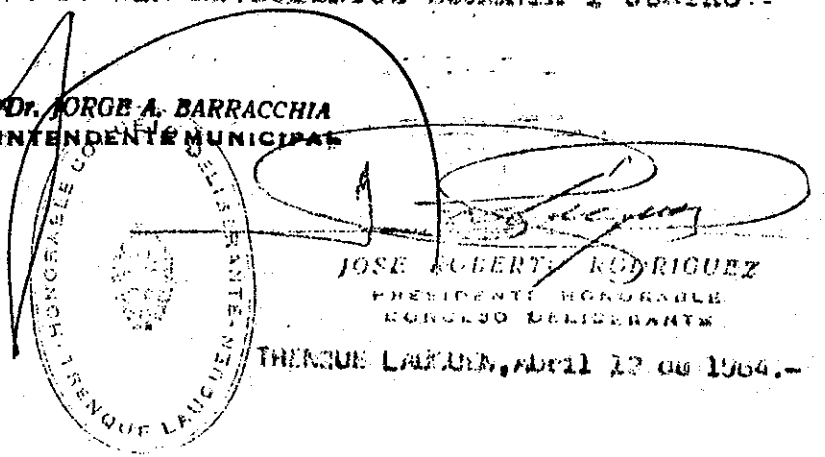
DADA EN LA SALA DE SESIONES DEL HONORABLE CONCEJO DELIBERANTE, A LOS SEIS DÍAS DEL MES DE ABRIL DE MIL NOVECIENTOS OCHENTA Y CUATRO.-

**ES COPIA FIEL**

Dr. JORGE A. BARRACCHIA  
INTENDENTE MUNICIPAL

RAFAEL FRANCISCO MARINO  
SECRETARIO MUNICIPAL

JOSE ROBERTO RODRIGUEZ  
PRESIDENTE HONORABLE  
CONCEJO DELIBERANTE



TRENQUE LAUQUEN, Abril 12 de 1984.-

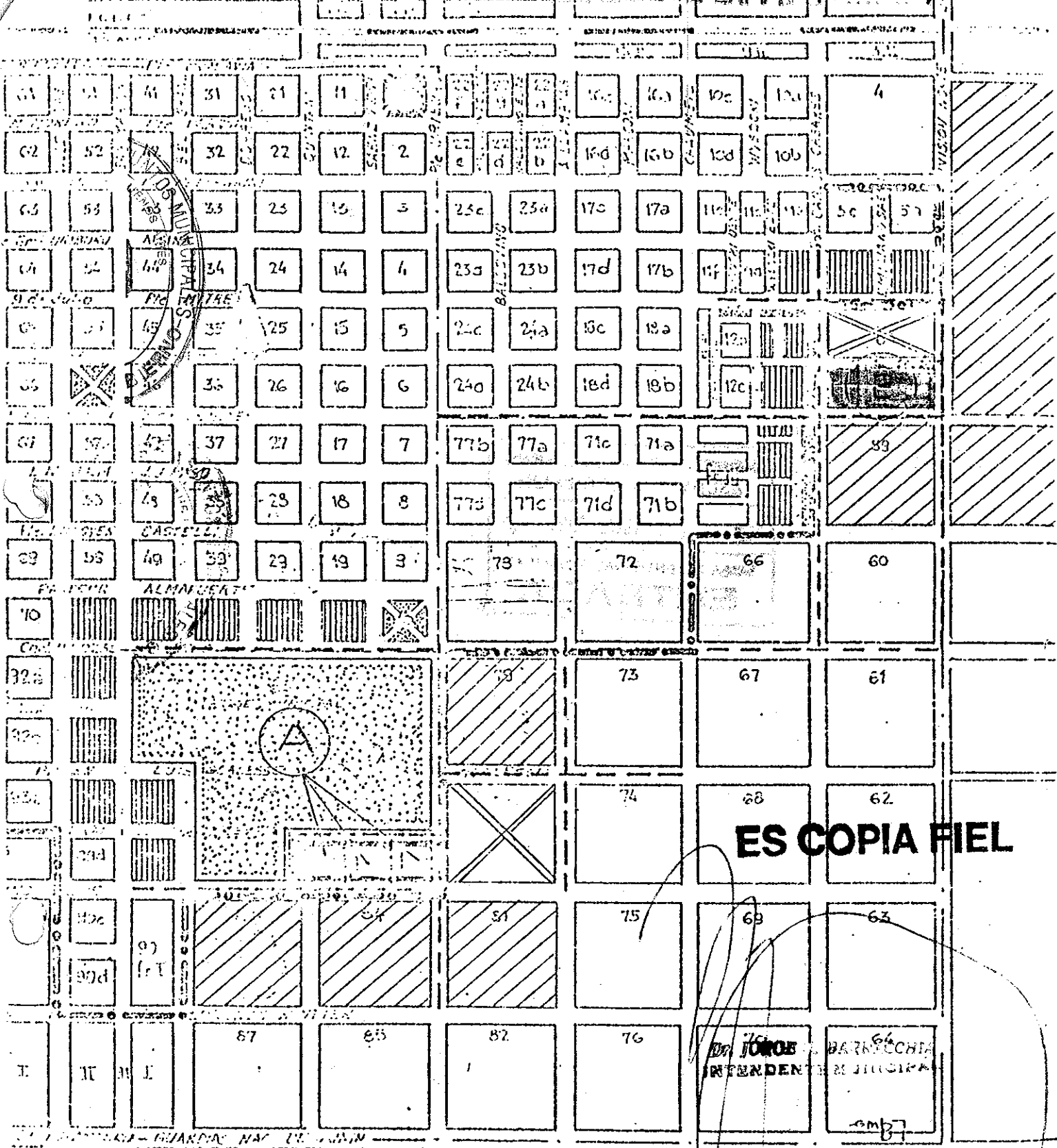
PARTIDO TREHUQUE LAUGUECHI

LOC. A CIRC. I SECC. C - QTA 83








LOC. B CIRC. I SECC. D - QTA 6

1337

459



REFERENCIAS

-  PREDIO PROPUESTO
-  CONJUNT. HABITACIONALES.
-  SIN OCUPACION
-  OCUP. 100 %
-  ESPACIOS VERDES
-  CALLE DE TIERRA
-  LIMITE AREA URBANA

*Handwritten signature*