

LA PLATA, 31 MAY 2012

VISTO el expediente N° 22700-18539/12, la Ley N° 10707 y modificatorias, la Ley N° 14333, el Mensaje N° 2729 elevado a la Honorable Legislatura el 17 de abril del presente año y

CONSIDERANDO:

Que la Ley N° 10707 y modificatorias establece y regula el Catastro Territorial de la Provincia, al cual define como el registro del estado de hecho de la cosa inmueble, en relación con el derecho de propiedad emergente de los títulos invocados o de la posesión ejercida, constituyendo la base de su sistema inmobiliario desde los puntos de vista tributario y de policía y del ordenamiento administrativo del dominio;

Que en el título referente a valuación inmobiliaria dispone que la valuación fiscal básica de cada terreno está dada por la suma del valor del suelo y el de las acciones, y que sus valores se determinan a partir de los valores unitarios básicos establecidos en ocasión de practicarse la valuación general de los inmuebles de la Provincia, corregida por cada parcela en función de sus propias características;

Que los valores unitarios básicos del suelo en plantas rural y subrural, se determinan por unidad de superficie, con respecto al suelo óptimo determinado para las distintas circunscripciones que componen el partido al que pertenecen, quedando relacionados a dicho valor óptimo en función de sus características particulares;

Que a partir de la modificación introducida a la Ley N° 10707 por la Ley N° 14333 se estableció que el Poder Ejecutivo debía disponer la realización del revalúo general inmobiliario de la Provincia a través de la Autoridad de Aplicación;

Que la correcta valuación fiscal de los inmuebles permite captar la real capacidad contributiva y de esta manera consolidar la equidad del sistema tributario provincial, eje central de la política de gobierno;



Que el artículo 59 de la Ley N° 10707 (texto según artículo 92 de la Ley N° 14333) establece que los valores unitarios básicos del suelo y de las accesiones serán calculados por la Agencia de Recaudación de la Provincia de Buenos Aires, sobre la base del estudio del mercado inmobiliario y las circunstancias determinantes del mismo;


Que la falta de actualización del valor de la tierra rural es un problema estructural de la Provincia de Buenos Aires, siendo la única valuación fiscal importante realizada en el año 1955 en oportunidad de llevarse adelante el primer catastro, lo que se ha traducido en la utilización por parte de los gobiernos provinciales de coeficientes zonales de ajuste que provocan importantes distorsiones al impuesto, eliminando su progresividad;

Que por ello, se estimó conveniente abordar de manera integrada e integral por primera vez en la historia de la Provincia, la fijación de los nuevos valores unitarios básicos en base a lo informado y respetando sin ningún tipo de interferencias los estudios técnicos realizados por la Autoridad de Aplicación, junto con la determinación de la base imponible, escalas y alícuotas para el presente ejercicio 2012, extremo que se instrumentó a través del Mensaje N° 2729 elevado a la Honorable Legislatura el 17 de abril del presente año;

Que habiendo recibido el referido Mensaje media sanción por el Honorable Senado, el trámite parlamentario se encuentra actualmente en el ámbito de la Honorable Cámara de Diputados, sin que haya podido reunirse el quórum necesario para su tratamiento y aprobación;

Que es voluntad de este Poder Ejecutivo contribuir con todas las medidas que se encuentran a su alcance para lograr los consensos necesarios que permitan obtener las herramientas aptas para satisfacer las necesidades del pueblo de la provincia de Buenos Aires, en base a criterios de equidad, progresividad y justicia social;

Que consecuentemente se presenta como un acto de responsabilidad y compromiso ser iniciadores de este cambio y proceder en esta instancia a desdoblar el contenido del referido Mensaje, fijando los valores unitarios básicos allí contenidos a través del presente acto, y facultando a la Agencia de



[Handwritten signature]

Recaudación de la Provincia de Buenos Aires a dictar las normas y procedimientos complementarios que resulten necesarios para la debida implementación de lo dispuesto en el presente Decreto;

Que esta medida se presenta como un hito en el camino emprendido para tener una Provincia con mayor distribución, equidad y desarrollo, e implica una transformación profunda, que necesita de un esfuerzo colectivo y del consenso social;

Que ha dictaminado la Asesoría General de Gobierno, la Contaduría General de la Provincia de Buenos Aires y dando vista al Fiscal de Estado;

Que la presente medida se dicta en uso de las facultades conferidas por los artículos 59, 78 y concordantes de la Ley N° 10707 y modificatorias, y el artículo 14 de la Ley N° 13757 y modificatorias;

Por ello,

**EL GOBERNADOR DE LA PROVINCIA DE BUENOS AIRES
EN ACUERDO DE MINISTROS
D E C R E T A**

ARTÍCULO 1°. Fijar a los efectos de la valuación general inmobiliaria de la tierra libre de mejoras en las Plantas Rural y Subrural, los valores unitarios básicos por unidad de superficie, respecto al suelo óptimo determinado por la Agencia de Recaudación de la Provincia de Buenos Aires para las distintas Circunscripciones que componen el Partido, conforme el detalle contenido en el Anexo Único del presente.

ARTÍCULO 2°. Los valores unitarios básicos que se fijan en el artículo anterior se aplicarán para la determinación de los tributos pertinentes, conforme la base imponible, las escalas y alícuotas fijadas por Ley.



[Handwritten signature]




Poder Ejecutivo
Provincia de Buenos Aires





ARTÍCULO 3°. Facultar a la Agencia de Recaudación de la Provincia de Buenos Aires, para dictar las normas y procedimientos complementarios que resulten necesarios para la debida implementación de lo dispuesto en el presente Decreto.


ARTÍCULO 4°. Registrar, notificar al Fiscal de Estado, comunicar a la Honorable Legislatura y a los Municipios, publicar, dar al Boletín Oficial y al SINBA. Cumplido, archivar.

DECRETO N° 442


Silvana Batakis
Ministra de Economía
Provincia de Buenos Aires


Dr. ALEJANDRO FERRER
Ministro de Salud
de la Prov. de Bs. As.
Dr. ALEJANDRO FEDERICO COLLI
Ministro de Salud
de la Prov. de Bs. As.


Ricardo Casal
MINISTRO DE JUSTICIA Y SEGURIDAD
de la Provincia de Buenos Aires


MARTÍN M. N. FERRE
Ministro de Desarrollo Social
Provincia de Buenos Aires


OSCAR ANTONIO CUARTANGO
Ministro de Trabajo


ALEJANDRO G. ARLIA
MINISTRO DE INFRAESTRUCTURA


Arq. CRISTINA ALVAREZ RODRIGUEZ
Ministra de Gobierno
Pcia. de Buenos Aires


Lic. Alberto Perez
Ministro de Jefatura de Gabinete de Ministros
Provincia de Buenos Aires


GUSTAVO ARRIETA
Ministro
Ministerio de Asuntos Agrarios
Provincia de Buenos Aires


DANIEL OSVALDO SCIOLI
Gobernador de la
Provincia de Buenos Aires



ANEXO ÚNICO

Valores Óptimos por Partido y Circunscripción

Valores Óptimos por partido y circunscripción

Cód	Partido	Circ	Valor Óptimo	Valor Óptimo SECANO	Valor Óptimo MONTE	Valor Óptimo RIEGO
1	ADOLFO ALSINA	1	13258			
1	ADOLFO ALSINA	2	13258			
1	ADOLFO ALSINA	3	13258			
1	ADOLFO ALSINA	4	10392			
1	ADOLFO ALSINA	5	13258			
1	ADOLFO ALSINA	6	11467			
1	ADOLFO ALSINA	7	11467			
1	ADOLFO ALSINA	8	11467			
1	ADOLFO ALSINA	9	15050			
1	ADOLFO ALSINA	10	13975			
2	ALBERTI	1	49450			
2	ALBERTI	2	43808			
2	ALBERTI	3	49450			
2	ALBERTI	4	49450			
2	ALBERTI	5	49450			
2	ALBERTI	6	43808			
2	ALBERTI	7	49450			
2	ALBERTI	8	49450			
2	ALBERTI	9	43808			
2	ALBERTI	10	49450			
2	ALBERTI	11	43808			
3	ALMTE. BROWN	1	60200			
3	ALMTE. BROWN	2	60200			
3	ALMTE. BROWN	3	60200			
3	ALMTE. BROWN	4	60200			
3	ALMTE. BROWN	5	60200			
4	AVELLANEDA	1	64500			
5	AYACUCHO	1	21500			
5	AYACUCHO	2	17728			
5	AYACUCHO	3	17728			
5	AYACUCHO	4	17728			
5	AYACUCHO	5	17728			
5	AYACUCHO	6	17728			

W
509



5	AYACUCHO	7	16219			
5	AYACUCHO	8	21500			
5	AYACUCHO	9	21500			
5	AYACUCHO	10	21500			
5	AYACUCHO	11	21500			
5	AYACUCHO	12	21500			
5	AYACUCHO	13	16219			
5	AYACUCHO	14	14333			
5	AYACUCHO	15	14333			
5	AYACUCHO	16	14333			
5	AYACUCHO	17	16219			
5	AYACUCHO	18	17728			
6	AZUL	1	29768			
6	AZUL	2	29768			
6	AZUL	3	29768			
6	AZUL	4	25801			
6	AZUL	5	38700			
6	AZUL	6	38700			
6	AZUL	7	38700			
6	AZUL	8	38700			
6	AZUL	9	38700			
6	AZUL	10	20840			
6	AZUL	11	29768			
6	AZUL	12	25801			
6	AZUL	13	20840			
6	AZUL	14	20840			
6	AZUL	15	20840			
6	AZUL	16	20840			
6	AZUL	17	20840			
6	AZUL	18	20840			
6	AZUL	19	20840			
6	AZUL	20	24311			
6	AZUL	21	20840			
7	BAHÍA BLANCA	2	8317			
7	BAHÍA BLANCA	4	8317			
7	BAHÍA BLANCA	5	13069			
7	BAHÍA BLANCA	9	15050			
7	BAHÍA BLANCA	10	15050			
7	BAHÍA BLANCA	11	15050			
7	BAHÍA BLANCA	12	11089			
7	BAHÍA BLANCA	13	11089			
7	BAHÍA BLANCA	14	8317			
8	BALCARCE	2	51118			

M

SES

8	BALCARCE	3	40991		
8	BALCARCE	4	30864		
8	BALCARCE	5	25077		
8	BALCARCE	6	46295		
8	BALCARCE	7	38097		
8	BALCARCE	8	38097		
8	BALCARCE	9	51600		
8	BALCARCE	10	51600		
8	BALCARCE	11	51600		
9	BARADERO	2	47787		
9	BARADERO	3	47787		
9	BARADERO	4	51600		
9	BARADERO	5	51600		
9	BARADERO	6	51600		
9	BARADERO	7	51600		
9	BARADERO	8	51600		
9	BARADERO	9	51600		
9	BARADERO	10	47787		
9	BARADERO	11	51600		
10	ARRECIFES	1	51600		
10	ARRECIFES	2	51600		
10	ARRECIFES	3	51600		
10	ARRECIFES	4	51600		
10	ARRECIFES	5	51600		
10	ARRECIFES	6	51600		
10	ARRECIFES	7	51600		
10	ARRECIFES	8	51600		
10	ARRECIFES	9	51600		
10	ARRECIFES	10	51600		
10	ARRECIFES	15	51600		
10	ARRECIFES	16	51600		
10	ARRECIFES	17	51600		
11	BOLÍVAR	2	24768		
11	BOLÍVAR	3	34400		
11	BOLÍVAR	4	24768		
11	BOLÍVAR	5	24768		
11	BOLÍVAR	6	34400		
11	BOLÍVAR	7	24768		
11	BOLÍVAR	8	24768		
11	BOLÍVAR	9	24768		
11	BOLÍVAR	10	24768		
11	BOLÍVAR	11	24768		
11	BOLÍVAR	12	34400		

W
SOM

12	BRAGADO	1	40807		
12	BRAGADO	2	32996		
12	BRAGADO	3	40807		
12	BRAGADO	4	32996		
12	BRAGADO	5	40807		
12	BRAGADO	6	40807		
12	BRAGADO	7	32124		
12	BRAGADO	8	28652		
12	BRAGADO	9	28652		
12	BRAGADO	10	45150		
12	BRAGADO	11	40807		
12	BRAGADO	12	40807		
13	BRANSEN	1	43000		
13	BRANSEN	2	43000		
13	BRANSEN	3	43000		
13	BRANSEN	4	43000		
13	BRANSEN	5	43000		
13	BRANSEN	6	43000		
13	BRANSEN	7	43000		
13	BRANSEN	8	43000		
13	BRANSEN	9	43000		
14	CAMPANA	1	55943		
14	CAMPANA	2	55943		
14	CAMPANA	3	73100		
14	CAMPANA	4	63144		
15	CAÑUELAS	1	39036		
15	CAÑUELAS	2	34951		
15	CAÑUELAS	3	39036		
15	CAÑUELAS	4	29955		
15	CAÑUELAS	5	29955		
15	CAÑUELAS	6	28142		
15	CAÑUELAS	7	28142		
15	CAÑUELAS	8	40850		
16	CARLOS CASARES	2	35647		
16	CARLOS CASARES	3	35647		
16	CARLOS CASARES	4	35647		
16	CARLOS CASARES	5	30554		
16	CARLOS CASARES	6	35647		
16	CARLOS CASARES	7	30554		
16	CARLOS CASARES	8	35647		
16	CARLOS CASARES	9	33607		
16	CARLOS CASARES	10	35647		
16	CARLOS CASARES	11	38700		

W
S.P.

17	CARLOS TEJEDOR	1	22684			
17	CARLOS TEJEDOR	2	22684			
17	CARLOS TEJEDOR	3	22684			
17	CARLOS TEJEDOR	4	21063			
17	CARLOS TEJEDOR	5	21063			
17	CARLOS TEJEDOR	6	27950			
17	CARLOS TEJEDOR	7	27950			
17	CARLOS TEJEDOR	8	24305			
17	CARLOS TEJEDOR	9	22684			
17	CARLOS TEJEDOR	10	24305			
18	CARMEN DE ARECO	1	47300			
18	CARMEN DE ARECO	2	47300			
18	CARMEN DE ARECO	3	47300			
18	CARMEN DE ARECO	4	47300			
18	CARMEN DE ARECO	5	42854			
18	CARMEN DE ARECO	6	47300			
18	CARMEN DE ARECO	7	47300			
18	CARMEN DE ARECO	8	47300			
19	DAIREAUX	1	32250			
19	DAIREAUX	2	32250			
19	DAIREAUX	3	22959			
19	DAIREAUX	4	20772			
19	DAIREAUX	5	22959			
19	DAIREAUX	6	28425			
19	DAIREAUX	7	28425			
19	DAIREAUX	8	28425			
19	DAIREAUX	9	28425			
19	DAIREAUX	10	32250			
19	DAIREAUX	11	32250			
19	DAIREAUX	12	25690			
20	CASTELLI	1	19350			
20	CASTELLI	2	19350			
20	CASTELLI	3	16651			
20	CASTELLI	4	19350			
20	CASTELLI	5	17550			
20	CASTELLI	6	16200			
20	CASTELLI	7	16200			
20	CASTELLI	8	15300			
20	CASTELLI	9	12601			
20	CASTELLI	10	17550			
20	CASTELLI	11	19350			
20	CASTELLI	12	16651			
21	COLÓN	1	60243			

M
 508

21	COLÓN	2	64500		
21	COLÓN	3	60243		
21	COLÓN	4	60243		
21	COLÓN	5	53367		
22	CORONEL DORREGO	2	14302		
22	CORONEL DORREGO	3	16827		
22	CORONEL DORREGO	4	14302		
22	CORONEL DORREGO	5	14302		
22	CORONEL DORREGO	6	14302		
22	CORONEL DORREGO	7	14302		
22	CORONEL DORREGO	8	16827		
22	CORONEL DORREGO	9	16827		
22	CORONEL DORREGO	10	16827		
22	CORONEL DORREGO	11	16827		
22	CORONEL DORREGO	12	17667		
22	CORONEL DORREGO	13	17667		
22	CORONEL DORREGO	14	19350		
22	CORONEL DORREGO	15	16827		
22	CORONEL DORREGO	16	16827		
22	CORONEL DORREGO	17	16827		
23	CORONEL PRINGLES	1	12541		
23	CORONEL PRINGLES	2	12541		
23	CORONEL PRINGLES	3	11348		
23	CORONEL PRINGLES	4	17022		
23	CORONEL PRINGLES	5	17022		
23	CORONEL PRINGLES	6	11348		
23	CORONEL PRINGLES	7	20603		
23	CORONEL PRINGLES	8	16125		
23	CORONEL PRINGLES	9	17022		
23	CORONEL PRINGLES	10	11348		
23	CORONEL PRINGLES	11	14035		
23	CORONEL PRINGLES	12	11348		
23	CORONEL PRINGLES	13	21500		
23	CORONEL PRINGLES	14	21500		
24	CORONEL SUÁREZ	2	20640		
24	CORONEL SUÁREZ	3	25800		
24	CORONEL SUÁREZ	4	21328		
24	CORONEL SUÁREZ	5	21328		
24	CORONEL SUÁREZ	6	25800		
24	CORONEL SUÁREZ	7	25800		
24	CORONEL SUÁREZ	8	23736		
24	CORONEL SUÁREZ	9	20640		
24	CORONEL SUÁREZ	10	16168		

504




24	CORONEL SUÁREZ	11	21328			
24	CORONEL SUÁREZ	12	19264			
24	CORONEL SUÁREZ	13	20296			
24	CORONEL SUÁREZ	14	20640			
24	CORONEL SUÁREZ	15	25800			
26	CHACABUCO	2	64500			
26	CHACABUCO	3	64500			
26	CHACABUCO	4	64500			
26	CHACABUCO	5	64500			
26	CHACABUCO	6	64500			
26	CHACABUCO	7	59353			
26	CHACABUCO	8	59353			
26	CHACABUCO	9	59353			
26	CHACABUCO	10	64500			
26	CHACABUCO	11	64500			
27	CHASCOMÚS	2	35767			
27	CHASCOMÚS	3	35767			
27	CHASCOMÚS	4	32837			
27	CHASCOMÚS	5	35767			
27	CHASCOMÚS	6	35767			
27	CHASCOMÚS	7	26974			
27	CHASCOMÚS	8	25213			
27	CHASCOMÚS	9	38700			
27	CHASCOMÚS	10	38700			
27	CHASCOMÚS	11	38700			
28	CHIVILCOY	1	49450			
28	CHIVILCOY	2	49450			
28	CHIVILCOY	3	49450			
28	CHIVILCOY	4	40490			
28	CHIVILCOY	5	43145			
28	CHIVILCOY	6	40490			
28	CHIVILCOY	7	40490			
28	CHIVILCOY	8	49450			
28	CHIVILCOY	9	43145			
28	CHIVILCOY	10	40490			
28	CHIVILCOY	11	45801			
28	CHIVILCOY	12	43145			
28	CHIVILCOY	13	43145			
28	CHIVILCOY	14	43145			
28	CHIVILCOY	15	49450			
28	CHIVILCOY	16	43145			
28	CHIVILCOY	17	49450			
28	CHIVILCOY	18	49450			

M
 sb

29	DOLORES	1	23650		
29	DOLORES	2	23650		
29	DOLORES	3	21022		
29	DOLORES	4	21022		
29	DOLORES	5	19708		
29	DOLORES	6	19708		
29	DOLORES	7	19708		
29	DOLORES	8	21022		
29	DOLORES	9	19708		
29	DOLORES	10	21022		
30	ESTEBAN ECHEVERRÍA	2	55900		
30	ESTEBAN ECHEVERRÍA	3	55900		
30	ESTEBAN ECHEVERRÍA	5	55900		
30	ESTEBAN ECHEVERRÍA	6	55900		
31	EXALTACIÓN DE LA CRUZ	1	51600		
31	EXALTACIÓN DE LA CRUZ	2	51600		
31	EXALTACIÓN DE LA CRUZ	3	51600		
31	EXALTACIÓN DE LA CRUZ	4	44572		
31	EXALTACIÓN DE LA CRUZ	5	44572		
31	EXALTACIÓN DE LA CRUZ	6	44572		
31	EXALTACIÓN DE LA CRUZ	7	44572		
32	FLORENCIO VARELA	1	60200		
32	FLORENCIO VARELA	2	60200		
32	FLORENCIO VARELA	3	60200		
32	FLORENCIO VARELA	4	60200		
32	FLORENCIO VARELA	5	60200		
33	GENERAL ALVARADO	1	51600		
33	GENERAL ALVARADO	2	51600		
33	GENERAL ALVARADO	3	36806		
33	GENERAL ALVARADO	4	29242		
33	GENERAL ALVARADO	5	34742		
33	GENERAL ALVARADO	6	31646		
33	GENERAL ALVARADO	7	51600		
34	GENERAL ALVEAR	1	16953		
34	GENERAL ALVEAR	2	16953		
34	GENERAL ALVEAR	3	17778		
34	GENERAL ALVEAR	4	21500		
34	GENERAL ALVEAR	5	19432		
34	GENERAL ALVEAR	6	19432		
34	GENERAL ALVEAR	7	16953		
35	GENERAL ARENALES	1	51600		
35	GENERAL ARENALES	2	32544		
35	GENERAL ARENALES	3	51600		

M
66

35	GENERAL ARENALES	4	51600			
35	GENERAL ARENALES	5	51600			
35	GENERAL ARENALES	6	43096			
35	GENERAL ARENALES	7	43096			
35	GENERAL ARENALES	8	34598			
36	GENERAL BELGRANO	1	33541			
36	GENERAL BELGRANO	2	38700			
36	GENERAL BELGRANO	3	30314			
36	GENERAL BELGRANO	4	29025			
36	GENERAL BELGRANO	5	37411			
36	GENERAL BELGRANO	6	29671			
36	GENERAL BELGRANO	7	28379			
37	GENERAL GUIDO	1	19000			
37	GENERAL GUIDO	2	19000			
37	GENERAL GUIDO	3	21500			
37	GENERAL GUIDO	4	21500			
37	GENERAL GUIDO	5	21500			
37	GENERAL GUIDO	6	19000			
37	GENERAL GUIDO	7	19000			
37	GENERAL GUIDO	8	19000			
37	GENERAL GUIDO	9	19000			
37	GENERAL GUIDO	10	19000			
37	GENERAL GUIDO	11	21500			
38	ZÁRATE	1	64759			
38	ZÁRATE	2	64759			
38	ZÁRATE	3	64759			
38	ZÁRATE	4	64759			
38	ZÁRATE	5	64759			
38	ZÁRATE	6	73100			
38	ZÁRATE	7	73100			
38	ZÁRATE	8	73100			
38	ZÁRATE	9	73100			
38	ZÁRATE	10	73100			
38	ZÁRATE	11	73100			
39	GENERAL MADARIAGA	1	22406			
39	GENERAL MADARIAGA	2	22406			
39	GENERAL MADARIAGA	3	21160			
39	GENERAL MADARIAGA	4	21160			
39	GENERAL MADARIAGA	5	19916			
39	GENERAL MADARIAGA	6	23650			
39	GENERAL MADARIAGA	7	23650			
40	GENERAL LAMADRID	1	16854			
40	GENERAL LAMADRID	2	14669			



Handwritten initials and a signature in blue ink, possibly 'LGH'.



40	GENERAL LAMADRID	3	11235			
40	GENERAL LAMADRID	4	13108			
40	GENERAL LAMADRID	5	16229			
40	GENERAL LAMADRID	6	16229			
40	GENERAL LAMADRID	7	14669			
40	GENERAL LAMADRID	8	16229			
40	GENERAL LAMADRID	9	13108			
40	GENERAL LAMADRID	10	16854			
40	GENERAL LAMADRID	11	13108			
40	GENERAL LAMADRID	12	11235			
40	GENERAL LAMADRID	13	19350			
41	GENERAL LAS HERAS	2	25800			
41	GENERAL LAS HERAS	3	25800			
41	GENERAL LAS HERAS	4	22843			
41	GENERAL LAS HERAS	5	22843			
41	GENERAL LAS HERAS	6	22843			
41	GENERAL LAS HERAS	7	22843			
42	GENERAL LAVALLE	1	16053			
42	GENERAL LAVALLE	2	16053			
42	GENERAL LAVALLE	3	16053			
42	GENERAL LAVALLE	4	16053			
42	GENERAL LAVALLE	5	16053			
42	GENERAL LAVALLE	6	16053			
42	GENERAL LAVALLE	7	17200			
42	GENERAL LAVALLE	8	17200			
42	GENERAL LAVALLE	9	16053			
42	GENERAL LAVALLE	10	16053			
43	GENERAL PAZ	1	30051			
43	GENERAL PAZ	2	27771			
43	GENERAL PAZ	3	30051			
43	GENERAL PAZ	4	30051			
43	GENERAL PAZ	5	38700			
43	GENERAL PAZ	6	30051			
43	GENERAL PAZ	7	27771			
43	GENERAL PAZ	8	30051			
44	GENERAL PINTO	2	29137			
44	GENERAL PINTO	3	38700			
44	GENERAL PINTO	4	31599			
44	GENERAL PINTO	5	29137			
44	GENERAL PINTO	6	27318			
44	GENERAL PINTO	7	38700			
44	GENERAL PINTO	8	34149			
44	GENERAL PINTO	9	34149			

MV
S/S




44	GENERAL PINTO	10	27318			
44	GENERAL PINTO	11	23220			
44	GENERAL PINTO	12	38700			
45	GENERAL PUEYRREDÓN	2	40248			
45	GENERAL PUEYRREDÓN	3	29928			
45	GENERAL PUEYRREDÓN	4	51600			
45	GENERAL PUEYRREDÓN	5	35776			
45	GENERAL PUEYRREDÓN	6	51600			
46	GENERAL RODRIGUEZ	1	53750			
46	GENERAL RODRIGUEZ	2	42898			
46	GENERAL RODRIGUEZ	3	32046			
46	GENERAL RODRIGUEZ	4	24983			
46	GENERAL RODRIGUEZ	5	53750			
46	GENERAL RODRIGUEZ	6	30788			
49	GENERAL VIAMONTE	1	33390			
49	GENERAL VIAMONTE	2	30857			
49	GENERAL VIAMONTE	3	33390			
49	GENERAL VIAMONTE	4	30857			
49	GENERAL VIAMONTE	5	33390			
49	GENERAL VIAMONTE	6	33390			
49	GENERAL VIAMONTE	7	33390			
49	GENERAL VIAMONTE	8	43000			
49	GENERAL VIAMONTE	9	43000			
49	GENERAL VIAMONTE	10	33390			
49	GENERAL VIAMONTE	11	33390			
50	GENERAL VILLEGAS	1	38700			
50	GENERAL VILLEGAS	2	38700			
50	GENERAL VILLEGAS	3	34774			
50	GENERAL VILLEGAS	4	33652			
50	GENERAL VILLEGAS	5	38700			
50	GENERAL VILLEGAS	6	32530			
50	GENERAL VILLEGAS	7	30287			
50	GENERAL VILLEGAS	8	38700			
50	GENERAL VILLEGAS	9	33652			
50	GENERAL VILLEGAS	10	33652			
50	GENERAL VILLEGAS	11	30287			
50	GENERAL VILLEGAS	12	30287			
50	GENERAL VILLEGAS	13	30287			
50	GENERAL VILLEGAS	14	30287			
50	GENERAL VILLEGAS	15	30287			
51	ADOLFO GONZALES CHAVES	2	20764			
51	ADOLFO GONZALES CHAVES	3	21960			
51	ADOLFO GONZALES CHAVES	4	16851			

M
S

51	ADOLFO GONZALES CHAVES	5	27950			
51	ADOLFO GONZALES CHAVES	6	20764			
51	ADOLFO GONZALES CHAVES	7	26354			
51	ADOLFO GONZALES CHAVES	8	18447			
51	ADOLFO GONZALES CHAVES	9	20764			
51	ADOLFO GONZALES CHAVES	10	19965			
51	ADOLFO GONZALES CHAVES	11	19965			
51	ADOLFO GONZALES CHAVES	12	16851			
51	ADOLFO GONZALES CHAVES	13	13575			
51	ADOLFO GONZALES CHAVES	14	16851			
51	ADOLFO GONZALES CHAVES	15	13575			
51	ADOLFO GONZALES CHAVES	16	21960			
52	GUAMINÍ	1	17291			
52	GUAMINÍ	2	13175			
52	GUAMINÍ	3	19350			
52	GUAMINÍ	4	19350			
52	GUAMINÍ	5	15644			
52	GUAMINÍ	6	15644			
52	GUAMINÍ	7	15644			
52	GUAMINÍ	8	12351			
52	GUAMINÍ	9	13175			
53	BENITO JUÁREZ	1	19682			
53	BENITO JUÁREZ	2	30706			
53	BENITO JUÁREZ	3	21650			
53	BENITO JUÁREZ	4	14959			
53	BENITO JUÁREZ	5	26768			
53	BENITO JUÁREZ	6	27950			
53	BENITO JUÁREZ	7	18503			
53	BENITO JUÁREZ	8	24406			
53	BENITO JUÁREZ	9	25194			
53	BENITO JUÁREZ	10	20471			
53	BENITO JUÁREZ	11	16927			
54	JUNÍN	1	51600			
54	JUNÍN	2	51600			
54	JUNÍN	3	51600			
54	JUNÍN	4	51600			
54	JUNÍN	5	51600			
54	JUNÍN	6	51600			
54	JUNÍN	7	51600			
54	JUNÍN	8	51600			
54	JUNÍN	9	47482			
54	JUNÍN	10	47482			
54	JUNÍN	11	37353			

W
8/

54	JUNÍN	12	41151			
54	JUNÍN	13	37353			
54	JUNÍN	14	51600			
54	JUNÍN	15	51600			
55	LA PLATA	3	48452			
55	LA PLATA	4	60566			
55	LA PLATA	6	64500			
55	LA PLATA	7	21195			
55	LA PLATA	8	60566			
55	LA PLATA	9	21195			
55	LA PLATA	10	21195			
55	LA PLATA	11	21195			
56	LAPRIDA	1	17200			
56	LAPRIDA	2	17200			
56	LAPRIDA	3	15370			
56	LAPRIDA	4	13906			
56	LAPRIDA	5	15370			
56	LAPRIDA	6	15370			
56	LAPRIDA	7	15370			
56	LAPRIDA	8	15370			
56	LAPRIDA	9	17200			
56	LAPRIDA	10	17200			
56	LAPRIDA	11	15370			
56	LAPRIDA	12	17200			
57	TIGRE	1	107500			
57	TIGRE	2	75702			
57	TIGRE	3	75702			
57	TIGRE	4	60566			
58	LAS FLORES	1	32250			
58	LAS FLORES	2	26387			
58	LAS FLORES	3	32250			
58	LAS FLORES	4	32250			
58	LAS FLORES	5	29318			
58	LAS FLORES	6	32250			
58	LAS FLORES	7	29318			
58	LAS FLORES	8	27851			
58	LAS FLORES	9	27851			
58	LAS FLORES	10	29318			
58	LAS FLORES	11	27851			
58	LAS FLORES	12	26387			
59	LEANDRO N. ALEM	1	43000			
59	LEANDRO N. ALEM	2	43000			
59	LEANDRO N. ALEM	3	43000			




M
S

59	LEANDRO N. ALEM	4	43000		
59	LEANDRO N. ALEM	5	43000		
59	LEANDRO N. ALEM	6	43000		
59	LEANDRO N. ALEM	7	43000		
59	LEANDRO N. ALEM	8	43000		
59	LEANDRO N. ALEM	9	43000		
59	LEANDRO N. ALEM	10	43000		
59	LEANDRO N. ALEM	11	43000		
59	LEANDRO N. ALEM	12	43000		
59	LEANDRO N. ALEM	13	43000		
60	LINCOLN	1	43000		
60	LINCOLN	2	43000		
60	LINCOLN	3	38885		
60	LINCOLN	4	27447		
60	LINCOLN	5	38885		
60	LINCOLN	6	38885		
60	LINCOLN	7	38885		
60	LINCOLN	8	27903		
60	LINCOLN	9	27903		
60	LINCOLN	10	27903		
60	LINCOLN	11	27903		
60	LINCOLN	12	25615		
60	LINCOLN	14	27903		
60	LINCOLN	15	30190		
61	LOBERÍA	2	32680		
61	LOBERÍA	3	34400		
61	LOBERÍA	4	37410		
61	LOBERÍA	5	42140		
61	LOBERÍA	6	27950		
61	LOBERÍA	7	43000		
61	LOBERÍA	8	30100		
61	LOBERÍA	9	42140		
61	LOBERÍA	10	37410		
61	LOBERÍA	11	34400		
61	LOBERÍA	12	34400		
61	LOBERÍA	13	43000		
62	LOBOS	2	28113		
62	LOBOS	3	38038		
62	LOBOS	4	36387		
62	LOBOS	5	39693		
62	LOBOS	6	27288		
62	LOBOS	7	33906		
62	LOBOS	8	29769		



W
S/S



62	LOBOS	9	30595			
62	LOBOS	10	28943			
64	LUJÁN	1	64500			
64	LUJÁN	2	42396			
64	LUJÁN	3	39364			
64	LUJÁN	4	64500			
64	LUJÁN	5	64500			
64	LUJÁN	6	64500			
64	LUJÁN	7	64500			
64	LUJÁN	8	64500			
64	LUJÁN	9	64500			
65	MAGDALENA	1	36550			
65	MAGDALENA	2	29350			
65	MAGDALENA	4	29350			
65	MAGDALENA	5	26027			
65	MAGDALENA	6	36550			
66	MAIPÚ	1	19000			
66	MAIPÚ	2	21500			
66	MAIPÚ	3	18000			
66	MAIPÚ	4	18000			
66	MAIPÚ	5	19999			
66	MAIPÚ	6	18000			
66	MAIPÚ	7	18000			
66	MAIPÚ	8	18000			
67	SALTO	2	68800			
67	SALTO	3	68800			
67	SALTO	4	68800			
67	SALTO	5	68800			
67	SALTO	6	68800			
67	SALTO	7	68800			
67	SALTO	8	68800			
67	SALTO	9	68800			
68	MARCOS PAZ	2	38064			
68	MARCOS PAZ	3	40179			
68	MARCOS PAZ	4	43000			
68	MARCOS PAZ	5	29606			
69	MAR CHIQUITA	2	19432			
69	MAR CHIQUITA	3	17778			
69	MAR CHIQUITA	4	21500			
69	MAR CHIQUITA	5	19432			
69	MAR CHIQUITA	6	19432			
70	LA MATANZA	3	43000			
70	LA MATANZA	4	43000			



W
SOS

70	LA MATANZA	5	43000		
70	LA MATANZA	6	43000		
70	LA MATANZA	7	43000		
70	LA MATANZA	8	43000		
71	MERCEDES	2	53750		
71	MERCEDES	3	24510		
71	MERCEDES	4	38394		
71	MERCEDES	5	38394		
71	MERCEDES	6	38394		
71	MERCEDES	7	46365		
71	MERCEDES	8	53750		
71	MERCEDES	9	43118		
71	MERCEDES	10	43118		
71	MERCEDES	11	38394		
72	MERLO	1	77400		
72	MERLO	2	77400		
72	MERLO	3	77400		
73	MONTE	1	45150		
73	MONTE	2	31605		
73	MONTE	3	33108		
73	MONTE	4	35118		
73	MONTE	5	35118		
73	MONTE	6	45150		
73	MONTE	7	43145		
73	MONTE	8	44148		
74	MORENO	3	86000		
74	MORENO	4	86000		
74	MORENO	5	86000		
74	MORENO	6	86000		
75	NAVARRO	1	21202		
75	NAVARRO	2	21202		
75	NAVARRO	3	21202		
75	NAVARRO	4	21202		
75	NAVARRO	5	23501		
75	NAVARRO	6	23501		
75	NAVARRO	7	23501		
75	NAVARRO	8	25800		
75	NAVARRO	9	21202		
76	NECOCHEA	1	32250		
76	NECOCHEA	2	24113		
76	NECOCHEA	3	25619		
76	NECOCHEA	4	22001		
76	NECOCHEA	6	22604		

85

76	NECOCHEA	7	24113			
76	NECOCHEA	11	21401			
76	NECOCHEA	12	25619			
76	NECOCHEA	13	32250			
76	NECOCHEA	14	31347			
77	NUEVE DE JULIO	2	40850			
77	NUEVE DE JULIO	3	32594			
77	NUEVE DE JULIO	4	32594			
77	NUEVE DE JULIO	5	32594			
77	NUEVE DE JULIO	6	40850			
77	NUEVE DE JULIO	7	32594			
77	NUEVE DE JULIO	8	26508			
77	NUEVE DE JULIO	9	40850			
77	NUEVE DE JULIO	10	32594			
77	NUEVE DE JULIO	11	32594			
77	NUEVE DE JULIO	12	30854			
77	NUEVE DE JULIO	13	32594			
77	NUEVE DE JULIO	14	32594			
77	NUEVE DE JULIO	15	32594			
78	OLAVARRÍA	2	21930			
78	OLAVARRÍA	3	25888			
78	OLAVARRÍA	4	15991			
78	OLAVARRÍA	5	20939			
78	OLAVARRÍA	6	36550			
78	OLAVARRÍA	7	30841			
78	OLAVARRÍA	8	33125			
78	OLAVARRÍA	9	30154			
78	OLAVARRÍA	10	33125			
78	OLAVARRÍA	11	20256			
78	OLAVARRÍA	12	25965			
78	OLAVARRÍA	13	15914			
78	OLAVARRÍA	14	16221			
78	OLAVARRÍA	15	19266			
78	OLAVARRÍA	16	19266			
78	OLAVARRÍA	17	19266			
78	OLAVARRÍA	18	15764			
78	OLAVARRÍA	19	19419			
78	OLAVARRÍA	20	27109			
79	PATAGONES	1		5805	3225	9890
79	PATAGONES	2		5805	3225	9890
79	PATAGONES	3		5805	3225	9890
79	PATAGONES	4		5805	3225	9890
79	PATAGONES	5		5805	3225	9890

M
S

79	PATAGONES	6		5805	3225	9890
79	PATAGONES	7		5805	3225	9890
79	PATAGONES	8		5805	3225	9890
79	PATAGONES	9		5805	3225	9890
79	PATAGONES	10		5805	3225	9890
79	PATAGONES	11		5805	3225	9890
79	PATAGONES	12		5805	3225	9890
79	PATAGONES	13		5805	3225	9890
79	PATAGONES	14		5805	3225	9890
80	PEHUAJO	1	29164			
80	PEHUAJO	2	29164			
80	PEHUAJO	3	37017			
80	PEHUAJO	4	38700			
80	PEHUAJO	5	32436			
80	PEHUAJO	6	34215			
80	PEHUAJO	7	29164			
80	PEHUAJO	8	29164			
80	PEHUAJO	9	31970			
80	PEHUAJO	10	29164			
80	PEHUAJO	11	38700			
80	PEHUAJO	12	31970			
80	PEHUAJO	13	31970			
80	PEHUAJO	14	34215			
80	PEHUAJO	15	34215			
80	PEHUAJO	16	38700			
80	PEHUAJO	17	29164			
80	PEHUAJO	18	31970			
80	PEHUAJO	19	29164			
81	PELLEGRINI	1	21500			
81	PELLEGRINI	2	21500			
81	PELLEGRINI	4	21500			
81	PELLEGRINI	5	21500			
82	PERGAMINO	1	64500			
82	PERGAMINO	2	64500			
82	PERGAMINO	3	64500			
82	PERGAMINO	4	64500			
82	PERGAMINO	5	64500			
82	PERGAMINO	6	60244			
82	PERGAMINO	7	60244			
82	PERGAMINO	8	60244			
82	PERGAMINO	9	60244			
82	PERGAMINO	10	60244			
82	PERGAMINO	11	60244			

W
S



82	PERGAMINO	12	64500		
82	PERGAMINO	13	64500		
82	PERGAMINO	14	64500		
82	PERGAMINO	15	64500		
82	PERGAMINO	16	64500		
82	PERGAMINO	17	64500		
82	PERGAMINO	18	53368		
82	PERGAMINO	19	53368		
82	PERGAMINO	20	53368		
82	PERGAMINO	21	60244		
82	PERGAMINO	22	64500		
82	PERGAMINO	23	64500		
83	PILA	2	21500		
83	PILA	3	15297		
83	PILA	4	15712		
83	PILA	5	15712		
83	PILA	6	21500		
83	PILA	7	15297		
84	PILAR	1	107500		
84	PILAR	2	53750		
84	PILAR	3	53750		
84	PILAR	4	75702		
84	PILAR	5	75702		
84	PILAR	6	107500		
84	PILAR	7	107500		
84	PILAR	8	107500		
84	PILAR	9	107500		
84	PILAR	10	107500		
84	PILAR	11	107500		
85	PUÁN	1	12900		
85	PUÁN	2	11365		
85	PUÁN	3	11365		
85	PUÁN	4	9829		
85	PUÁN	5	8600		
85	PUÁN	6	9829		
85	PUÁN	7	8600		
85	PUÁN	8	8600		
85	PUÁN	9	4607		
85	PUÁN	10	4607		
85	PUÁN	11	8600		
85	PUÁN	12	12900		
86	QUILMES	1	64500		
86	QUILMES	2	64500		



Handwritten initials and a signature in blue ink.



Poder Ejecutivo
Provincia de Buenos Aires



86	QUILMES	3	64500		
86	QUILMES	4	64500		
86	QUILMES	5	64500		
86	QUILMES	8	64500		
87	RAMALLO	2	51600		
87	RAMALLO	4	51600		
87	RAMALLO	5	51600		
87	RAMALLO	6	51600		
87	RAMALLO	7	51600		
87	RAMALLO	8	51600		
87	RAMALLO	9	51600		
87	RAMALLO	10	51600		
87	RAMALLO	11	51600		
87	RAMALLO	12	51600		
87	RAMALLO	13	49386		
88	RAUCH	1	18868		
88	RAUCH	2	18868		
88	RAUCH	3	18868		
88	RAUCH	4	18868		
88	RAUCH	5	16673		
88	RAUCH	6	16673		
88	RAUCH	7	16673		
88	RAUCH	8	16673		
88	RAUCH	9	16673		
88	RAUCH	10	16673		
88	RAUCH	11	18868		
88	RAUCH	12	18868		
88	RAUCH	13	18868		
88	RAUCH	14	21500		
89	RIVADAVIA	1	32945		
89	RIVADAVIA	2	32945		
89	RIVADAVIA	3	32945		
89	RIVADAVIA	4	28101		
89	RIVADAVIA	5	22773		
89	RIVADAVIA	6	28101		
89	RIVADAVIA	7	22773		
89	RIVADAVIA	8	22773		
89	RIVADAVIA	9	25195		
89	RIVADAVIA	10	34400		
89	RIVADAVIA	11	25680		
89	RIVADAVIA	12	21318		
90	ROJAS	3	68800		
90	ROJAS	4	68800		



M
48



90	ROJAS	5	68800		
90	ROJAS	6	68800		
90	ROJAS	7	68800		
90	ROJAS	8	68800		
90	ROJAS	9	62863		
90	ROJAS	10	61466		
90	ROJAS	11	61466		
90	ROJAS	12	61466		
90	ROJAS	13	61466		
91	ROQUE PÉREZ	1	34400		
91	ROQUE PÉREZ	2	34400		
91	ROQUE PÉREZ	3	34400		
91	ROQUE PÉREZ	4	25091		
91	ROQUE PÉREZ	5	34400		
91	ROQUE PÉREZ	6	34400		
91	ROQUE PÉREZ	7	29543		
91	ROQUE PÉREZ	8	20640		
92	SAAVEDRA	1	13640		
92	SAAVEDRA	2	16496		
92	SAAVEDRA	3	19350		
92	SAAVEDRA	4	15861		
92	SAAVEDRA	5	14274		
92	SAAVEDRA	6	15861		
92	SAAVEDRA	7	15861		
92	SAAVEDRA	8	12688		
92	SAAVEDRA	9	12688		
92	SAAVEDRA	10	14274		
92	SAAVEDRA	11	12055		
92	SAAVEDRA	12	13640		
93	SALADILLO	1	29406		
93	SALADILLO	2	29406		
93	SALADILLO	3	29406		
93	SALADILLO	4	32250		
93	SALADILLO	5	32250		
93	SALADILLO	6	29406		
93	SALADILLO	7	29406		
93	SALADILLO	8	29406		
93	SALADILLO	9	32250		
94	SAN ANDRÉS DE GILES	1	43000		
94	SAN ANDRÉS DE GILES	2	43000		
94	SAN ANDRÉS DE GILES	3	43000		
94	SAN ANDRÉS DE GILES	4	43000		
94	SAN ANDRÉS DE GILES	5	37926		



M
 503



94	SAN ANDRÉS DE GILES	6	43000			
94	SAN ANDRÉS DE GILES	7	43000			
94	SAN ANDRÉS DE GILES	8	37926			
94	SAN ANDRÉS DE GILES	9	43000			
94	SAN ANDRÉS DE GILES	10	37926			
94	SAN ANDRÉS DE GILES	11	43000			
94	SAN ANDRÉS DE GILES	12	43000			
94	SAN ANDRÉS DE GILES	13	43000			
94	SAN ANDRÉS DE GILES	14	43000			
94	SAN ANDRÉS DE GILES	15	43000			
94	SAN ANDRÉS DE GILES	16	37926			
95	SAN ANTONIO DE ARECO	1	51600			
95	SAN ANTONIO DE ARECO	2	51600			
95	SAN ANTONIO DE ARECO	3	51600			
95	SAN ANTONIO DE ARECO	4	51600			
95	SAN ANTONIO DE ARECO	5	51600			
95	SAN ANTONIO DE ARECO	6	51600			
98	SAN NICOLÁS	1	60200			
98	SAN NICOLÁS	2	60200			
98	SAN NICOLÁS	3	60200			
98	SAN NICOLÁS	4	60200			
98	SAN NICOLÁS	5	57617			
98	SAN NICOLÁS	6	60200			
98	SAN NICOLÁS	7	60200			
98	SAN NICOLÁS	8	60200			
98	SAN NICOLÁS	9	60200			
98	SAN NICOLÁS	10	60200			
98	SAN NICOLÁS	11	60200			
99	SAN PEDRO	1	60200			
99	SAN PEDRO	2	60200			
99	SAN PEDRO	3	60200			
99	SAN PEDRO	4	58063			
99	SAN PEDRO	5	60200			
99	SAN PEDRO	6	60200			
99	SAN PEDRO	7	60200			
99	SAN PEDRO	8	60200			
99	SAN PEDRO	9	60200			
99	SAN PEDRO	10	60200			
99	SAN PEDRO	11	60200			
99	SAN PEDRO	12	58063			
99	SAN PEDRO	13	60200			
99	SAN PEDRO	14	60200			
99	SAN PEDRO	15	60200			




M
507



99	SAN PEDRO	16	60200		
99	SAN PEDRO	17	60200		
99	SAN PEDRO	18	60200		
99	SAN PEDRO	19	60200		
100	SAN VICENTE	2	51600		
100	SAN VICENTE	3	51600		
100	SAN VICENTE	4	51600		
100	SAN VICENTE	5	51600		
100	SAN VICENTE	6	51600		
100	SAN VICENTE	7	51600		
100	SAN VICENTE	8	51600		
102	SUIPACHA	1	31745		
102	SUIPACHA	2	31745		
102	SUIPACHA	3	31745		
102	SUIPACHA	4	29923		
102	SUIPACHA	5	29923		
102	SUIPACHA	6	40850		
102	SUIPACHA	7	31745		
102	SUIPACHA	8	31745		
102	SUIPACHA	9	31745		
102	SUIPACHA	10	23938		
102	SUIPACHA	11	31745		
102	SUIPACHA	12	31745		
102	SUIPACHA	13	31745		
103	TANDIL	1	38072		
103	TANDIL	2	43000		
103	TANDIL	3	38072		
103	TANDIL	4	35832		
103	TANDIL	5	35832		
103	TANDIL	6	38072		
103	TANDIL	7	38072		
103	TANDIL	8	38072		
103	TANDIL	9	38072		
103	TANDIL	10	35832		
103	TANDIL	11	21947		
103	TANDIL	12	38072		
104	TAPALQUÉ	1	17200		
104	TAPALQUÉ	2	17200		
104	TAPALQUÉ	3	17200		
104	TAPALQUÉ	4	17200		
104	TAPALQUÉ	5	17200		
104	TAPALQUÉ	6	17200		
104	TAPALQUÉ	7	17200		

M
SOS




104	TAPALQUÉ	8	17200			
104	TAPALQUÉ	9	17200			
104	TAPALQUÉ	10	17200			
105	TORDILLO	1	17200			
105	TORDILLO	2	17200			
105	TORDILLO	3	15050			
105	TORDILLO	4	17200			
105	TORDILLO	5	15050			
105	TORDILLO	6	16125			
106	TORNQUIST	1	19350			
106	TORNQUIST	2	17525			
106	TORNQUIST	3	13874			
106	TORNQUIST	4	10223			
106	TORNQUIST	5	13874			
106	TORNQUIST	6	17525			
106	TORNQUIST	7	15335			
106	TORNQUIST	8	15335			
106	TORNQUIST	9	19350			
106	TORNQUIST	10	17160			
107	TRENQUE LAUQUEN	1	31985			
107	TRENQUE LAUQUEN	2	32591			
107	TRENQUE LAUQUEN	3	26553			
107	TRENQUE LAUQUEN	4	26553			
107	TRENQUE LAUQUEN	5	28366			
107	TRENQUE LAUQUEN	6	28366			
107	TRENQUE LAUQUEN	7	28366			
107	TRENQUE LAUQUEN	8	28366			
107	TRENQUE LAUQUEN	9	31383			
107	TRENQUE LAUQUEN	10	31383			
107	TRENQUE LAUQUEN	11	22934			
107	TRENQUE LAUQUEN	12	31383			
107	TRENQUE LAUQUEN	13	34400			
107	TRENQUE LAUQUEN	14	31383			
107	TRENQUE LAUQUEN	15	31383			
107	TRENQUE LAUQUEN	16	31383			
107	TRENQUE LAUQUEN	17	31985			
108	TRES ARROYOS	2	22933			
108	TRES ARROYOS	3	19111			
108	TRES ARROYOS	4	23358			
108	TRES ARROYOS	5	21659			
108	TRES ARROYOS	6	24632			
108	TRES ARROYOS	7	23358			
108	TRES ARROYOS	8	19960			

W
S

108	TRES ARROYOS	9	22933			
108	TRES ARROYOS	10	27605			
108	TRES ARROYOS	11	30153			
108	TRES ARROYOS	12	25481			
108	TRES ARROYOS	13	27180			
108	TRES ARROYOS	14	32701			
108	TRES ARROYOS	15	34400			
108	TRES ARROYOS	17	31852			
108	TRES ARROYOS	18	32277			
109	VEINTICINCO DE MAYO	1	31091			
109	VEINTICINCO DE MAYO	2	31091			
109	VEINTICINCO DE MAYO	3	23485			
109	VEINTICINCO DE MAYO	4	28115			
109	VEINTICINCO DE MAYO	5	34400			
109	VEINTICINCO DE MAYO	6	34400			
109	VEINTICINCO DE MAYO	7	31091			
109	VEINTICINCO DE MAYO	8	31091			
109	VEINTICINCO DE MAYO	9	23485			
109	VEINTICINCO DE MAYO	10	28115			
109	VEINTICINCO DE MAYO	11	23485			
109	VEINTICINCO DE MAYO	12	23485			
109	VEINTICINCO DE MAYO	13	23485			
111	VILLARINO	1		6450	3870	10750
111	VILLARINO	2		6450	3870	10750
111	VILLARINO	3		6450	3870	10750
111	VILLARINO	4		6450	3870	10750
111	VILLARINO	5		6450	3870	10750
111	VILLARINO	6		7740	3870	10750
111	VILLARINO	7		7740	3870	10750
111	VILLARINO	8		6450	3870	10750
111	VILLARINO	9		6450	3870	10750
111	VILLARINO	10		6450	3870	10750
111	VILLARINO	11		6450	3870	10750
111	VILLARINO	12		6450	3870	10750
111	VILLARINO	13		6450	3870	10750
111	VILLARINO	14		6450	3870	10750
111	VILLARINO	15		6450	3870	10750
111	VILLARINO	16		6450	3870	10750
111	VILLARINO	17		7740	3870	10750
111	VILLARINO	18		6450	3870	10750
113	CORONEL ROSALES	5	8317			
113	CORONEL ROSALES	6	10693			
113	CORONEL ROSALES	7	10693			



W
50



113	CORONEL ROSALES	8	13465			
113	CORONEL ROSALES	10	15050			
114	BERISSO	5	47300			
114	BERISSO	7	47300			
115	ENSENADA	4	47300			
115	ENSENADA	5	47300			
116	SAN CAYETANO	1	22517			
116	SAN CAYETANO	2	21740			
116	SAN CAYETANO	3	21740			
116	SAN CAYETANO	4	20963			
116	SAN CAYETANO	5	22128			
116	SAN CAYETANO	6	21351			
116	SAN CAYETANO	7	24456			
116	SAN CAYETANO	8	19797			
116	SAN CAYETANO	9	21351			
116	SAN CAYETANO	10	27950			
118	ESCOBAR	4	75702			
118	ESCOBAR	9	75702			
118	ESCOBAR	11	107500			
118	ESCOBAR	12	75702			
118	ISLA ESCOBAR		8600			
119	HIPÓLITO YRIGOYEN	4	34400			
119	HIPÓLITO YRIGOYEN	5	32436			
119	HIPÓLITO YRIGOYEN	6	32436			
119	HIPÓLITO YRIGOYEN	8	30468			
119	HIPÓLITO YRIGOYEN	9	30468			
119	HIPÓLITO YRIGOYEN	10	34400			
119	HIPÓLITO YRIGOYEN	11	32436			
119	HIPÓLITO YRIGOYEN	14	32436			
120	BERAZATEGUI	4	64500			
120	BERAZATEGUI	5	64500			
120	BERAZATEGUI	6	64500			
120	BERAZATEGUI	7	64500			
121	CAPITÁN SARMIENTO	11	51600			
121	CAPITÁN SARMIENTO	12	51600			
121	CAPITÁN SARMIENTO	13	51600			
121	CAPITÁN SARMIENTO	14	51600			
121	CAPITÁN SARMIENTO	15	51600			
121	CAPITÁN SARMIENTO	16	51600			
122	SALLIQUELÓ	2	21500			
122	SALLIQUELÓ	3	21500			
123	LA COSTA	4	17200			
123	LA COSTA	9	17200			



W

SOS



124	PINAMAR	4	23650			
125	VILLA GESELL	4	23650			
125	VILLA GESELL	6	23650			
126	MONTE HERMOSO	2	19350			
126	MONTE HERMOSO	3	19350			
126	MONTE HERMOSO	7	19350			
127	TRES LOMAS	2	21500			
127	TRES LOMAS	3	21500			
128	FLORENTINO AMEGHINO	5	27318			
128	FLORENTINO AMEGHINO	12	38700			
129	PRESIDENTE PERÓN	2	49871			
129	PRESIDENTE PERÓN	3	51600			
129	PRESIDENTE PERÓN	5	51600			
129	PRESIDENTE PERÓN	7	49871			
129	PRESIDENTE PERÓN	8	49871			
130	EZEIZA	2	55900			
130	EZEIZA	3	55900			
130	EZEIZA	4	55900			
130	EZEIZA	5	55900			
130	EZEIZA	6	55900			
131	SAN MIGUEL	1	107500			
131	SAN MIGUEL	2	107500			
131	SAN MIGUEL	5	107500			
132	JOSÉ C. PAZ	3	86000			
132	JOSÉ C. PAZ	4	86000			
133	MALVINAS ARGENTINAS	4	107500			
133	MALVINAS ARGENTINAS	5	107500			
133	MALVINAS ARGENTINAS	9	107500			
134	PUNTA INDIO	2	25800			
134	PUNTA INDIO	3	20932			
134	PUNTA INDIO	5	22879			
137	LEZAMA	4	32837			
137	LEZAMA	7	26974			
137	LEZAMA	8	25213			
137	LEZAMA	9	38700			
137	LEZAMA	10	38700			
309	ISLAS BARADERO		4730			
314	ISLAS CAMPANA		4730			
338	ISLAS ZÁRATE		4730			
357	ISLAS TIGRE		10750			
387	ISLAS RAMALLO		5160			
396	ISLAS SAN FERNANDO		8600			
398	ISLAS SAN NICOLÁS		5160			



M

504