

*El Senado y Cámara de Diputados
de la Provincia de Buenos Aires
sancionan con fuerza de*

Ley 15362

ARTICULO 1°: Declárase Reserva Natural de Objetivo Definido Mixto Faunístico y Educativo "Islote de la Gaviota Cangrejera" o "Islote del Puerto" al área descripta en los Anexos I, II, III y IV, cuyo límite norte se encuentra definido por la costa del Islote del Puerto hasta la cota cero, siguiendo por el Canal "Paso de Enfrente" también llamado "Santa Elisa" hasta el Canal "La Lucía" y por éste hasta el Canal "Cabeza de Buey" hasta el punto geográfico 38° 50' y por este paralelo hacia el sudeste hasta la cota cero. La cota cero en este islote es definida a 2,74 m por debajo del nivel medio de mareas según lo dictamina el Servicio de Hidrografía Naval: H-256 y H-259, CNE AR502590, establecido por el marco de referencia internacional batimétrico, bajo normas de la Organización Marítima Internacional.

ARTICULO 2°: Aplícanse las normas previstas en la Ley de Reservas y Monumentos Naturales N° 10.907 y modificatorias, y su Decreto Reglamentario N° 218/94.

ARTÍCULO 3°: Permítanse en el área de la Reserva Natural determinada en el primer artículo las actividades de Educación Ambiental y el Ecoturismo, pudiéndose llevar a cabo en los canales navegables y en una zona de uso público comprendida dentro de los albardones de decantación en la zona sobreelevada artificialmente de 115 hectáreas, pudiéndose instalar servicios priorizando siempre la protección de las colonias reproductivas vulnerables de aves marinas y playeras de la Reserva Natural.

Autorícese en una franja lineal al Canal Principal de 83 hectáreas las tareas de mantenimiento y mejoramiento de la operatividad de la navegación del Canal Principal del Puerto de Bahía Blanca, previa presentación y autorización de estudios y evaluaciones de impacto ambiental, siempre que sea indefectible su realización no existiendo un área alternativa. Las mismas no podrán contener infraestructura.

Las áreas definidas precedentemente, destinadas a Educación Ambiental, Ecoturismo y mantenimiento y mejoramiento de la operatividad de la navegación del Canal Principal del Puerto de Bahía Blanca, se encuentran descriptas y delimitadas en los ANEXOS III y IV.




15362

ARTÍCULO 4º: Requierase autorización y regulación por parte de la Autoridad de Aplicación que designe el Poder Ejecutivo para el funcionamiento de las actividades de Educación Ambiental y Ecoturismo.

ARTÍCULO 5º: Comuníquese al Poder Ejecutivo.

Dada en la Sala de Sesiones de la Honorable Legislatura de la Provincia de Buenos Aires, en la ciudad de La Plata, a los veintinueve días del mes de septiembre de dos mil veintidós.


Dip. FEDERICO OTERMÍN
Presidente
Honorable Cámara de Diputados
de la Provincia de Buenos Aires


Dr. MAURICIO BARRIENTOS
Secretario Legislativo
Honorable Cámara de Diputados
de la Provincia de Buenos Aires




VERONICA MAGARIO
Presidenta
Honorable Senado de la
Provincia de Buenos Aires


LUIS ROLANDO LATA
Secretario Legislativo
Honorable Senado de la
Provincia de Buenos Aires

E-44/22-23


REGISTRADA bajo el número QUINCE MIL TRESCIENTOS SESENTA Y DOS (15.362).-

La Plata, 21 de OCTUBRE de 2022

A handwritten signature in blue ink, consisting of a vertical line that curves to the left and then back to the right, crossing itself.

Lic. FACUNDO E. ARAVENA
Director de Registro Oficial
Subs. Legal y Técnica

Anexo II:
Detalle del límite norte, que muestra la distancia que lo separa del Canal Principal de Acceso al Puerto de Ingeniero White.



Anexo III:

Mapa de zonificación demarcando Zona de Protección Intangible, Zona de Uso Público y Área destinada a evaluación de tareas de mantenimiento de operatividad del Canal Principal Puerto de Bahía Blanca.



Estación de Bahía Blanca
Reserva Natural Provincial

ISLOTE DE LA GAVIOTA CANGREGERA
ó
ISLOTE DEL PUERTO DE BAHÍA BLANCA

Superficie: 409 ha

MAPA DE ZONIFICACIÓN
2020

Estación Water U. 1988

MAPA DE ZONIFICACIÓN

REFERENCIAS

ZONIFICACIÓN

ZONA DE USO PÚBLICO
Educación - Ecoturismo

- Terrestre: Superficie: 115 ha
- Marino: Superficie: 393ha

ZONA DE PROTECCIÓN AMBIENTAL
Superficie: 1.018 ha

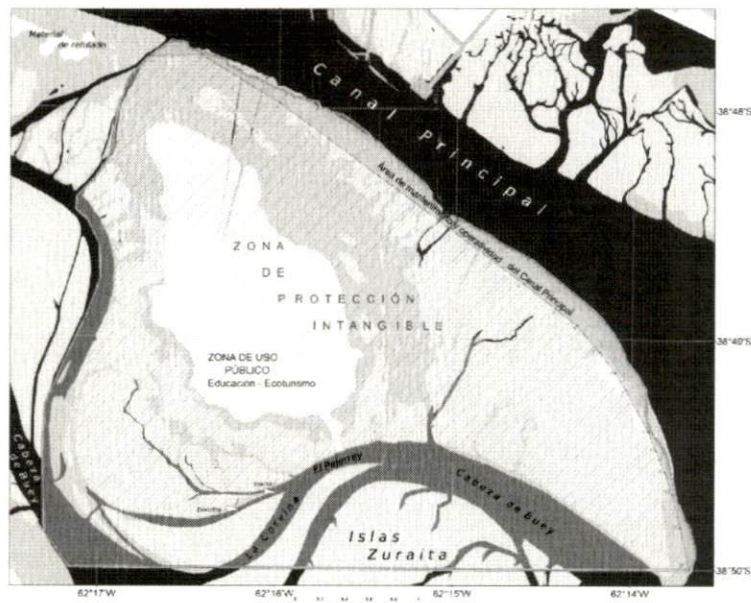
ÁREA DE MANTENIMIENTO y OPERATIVIDAD del CANAL PRINCIPAL
Superficie: En planicies de marea 83 ha

Coordenadas UTM (Easting, Northing):

18 01 527,4	62 32 81,6
18 01 527,3	62 32 52,2
18 01 527,2	62 32 22,8
18 01 527,1	62 31 53,4
18 01 527,0	62 31 24,0
18 01 526,9	62 30 54,6
18 01 526,8	62 30 25,2
18 01 526,7	62 29 55,8
18 01 526,6	62 29 26,4
18 01 526,5	62 28 57,0
18 01 526,4	62 28 27,6
18 01 526,3	62 27 58,2
18 01 526,2	62 27 28,8
18 01 526,1	62 27 00,0
18 01 526,0	62 26 30,6
18 01 525,9	62 26 01,2
18 01 525,8	62 25 31,8
18 01 525,7	62 25 02,4
18 01 525,6	62 24 33,0
18 01 525,5	62 24 03,6
18 01 525,4	62 23 34,2
18 01 525,3	62 23 04,8
18 01 525,2	62 22 35,4
18 01 525,1	62 22 06,0
18 01 525,0	62 21 36,6
18 01 524,9	62 21 07,2
18 01 524,8	62 20 37,8
18 01 524,7	62 20 08,4
18 01 524,6	62 19 39,0
18 01 524,5	62 19 09,6
18 01 524,4	62 18 40,2
18 01 524,3	62 18 10,8
18 01 524,2	62 17 41,4
18 01 524,1	62 17 12,0
18 01 524,0	62 16 42,6

AMBIENTE

- ISLAS
- PLANICIES ELEVADAS
- PLANICIES DE MAREA
- MAJESMAS



15362

Anexo IV:

Mapa de coordenadas georreferenciadas de los límites de la reserva natural y de la zona de mantenimiento de la operatividad del Canal Principal de acceso al Puerto de Ingeniero White.

SECRETARÍA DE BAHÍAS BLANCAS
Reserva Natural Provincial

ISLOTE DE LA GAVIOTA CANGREGERA
o
ISLOTE DEL PUERTO DE BAHÍA BLANCA

SUPERFICIE LÍQUIDA

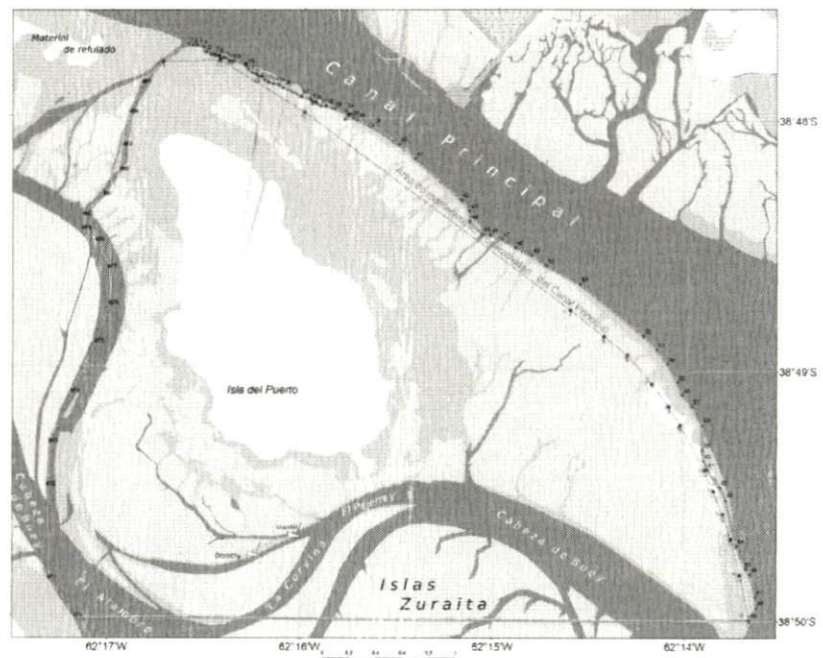
COORDENADAS
de
PUNTOS LÍMITES
2020


Elaboración: Agustín G. Vera
INFORMACIÓN TÉCNICA DEL PROYECTO
Fecha: 17/04/2020. 19:45:00


Orden	Coordenada	Orden	Coordenada
1	52° 17' 00" W	1	38° 48' 00" S
2	52° 16' 50" W	2	38° 48' 00" S
3	52° 16' 40" W	3	38° 48' 00" S
4	52° 16' 30" W	4	38° 48' 00" S
5	52° 16' 20" W	5	38° 48' 00" S
6	52° 16' 10" W	6	38° 48' 00" S
7	52° 16' 00" W	7	38° 48' 00" S
8	52° 15' 50" W	8	38° 48' 00" S
9	52° 15' 40" W	9	38° 48' 00" S
10	52° 15' 30" W	10	38° 48' 00" S
11	52° 15' 20" W	11	38° 48' 00" S
12	52° 15' 10" W	12	38° 48' 00" S
13	52° 15' 00" W	13	38° 48' 00" S
14	52° 14' 50" W	14	38° 48' 00" S
15	52° 14' 40" W	15	38° 48' 00" S
16	52° 14' 30" W	16	38° 48' 00" S
17	52° 14' 20" W	17	38° 48' 00" S
18	52° 14' 10" W	18	38° 48' 00" S
19	52° 14' 00" W	19	38° 48' 00" S
20	52° 13' 50" W	20	38° 48' 00" S
21	52° 13' 40" W	21	38° 48' 00" S
22	52° 13' 30" W	22	38° 48' 00" S
23	52° 13' 20" W	23	38° 48' 00" S
24	52° 13' 10" W	24	38° 48' 00" S
25	52° 13' 00" W	25	38° 48' 00" S
26	52° 12' 50" W	26	38° 48' 00" S
27	52° 12' 40" W	27	38° 48' 00" S
28	52° 12' 30" W	28	38° 48' 00" S
29	52° 12' 20" W	29	38° 48' 00" S
30	52° 12' 10" W	30	38° 48' 00" S
31	52° 12' 00" W	31	38° 48' 00" S
32	52° 11' 50" W	32	38° 48' 00" S
33	52° 11' 40" W	33	38° 48' 00" S
34	52° 11' 30" W	34	38° 48' 00" S
35	52° 11' 20" W	35	38° 48' 00" S
36	52° 11' 10" W	36	38° 48' 00" S
37	52° 11' 00" W	37	38° 48' 00" S
38	52° 10' 50" W	38	38° 48' 00" S
39	52° 10' 40" W	39	38° 48' 00" S
40	52° 10' 30" W	40	38° 48' 00" S
41	52° 10' 20" W	41	38° 48' 00" S
42	52° 10' 10" W	42	38° 48' 00" S
43	52° 10' 00" W	43	38° 48' 00" S
44	52° 09' 50" W	44	38° 48' 00" S
45	52° 09' 40" W	45	38° 48' 00" S
46	52° 09' 30" W	46	38° 48' 00" S
47	52° 09' 20" W	47	38° 48' 00" S
48	52° 09' 10" W	48	38° 48' 00" S
49	52° 09' 00" W	49	38° 48' 00" S
50	52° 08' 50" W	50	38° 48' 00" S
51	52° 08' 40" W	51	38° 48' 00" S
52	52° 08' 30" W	52	38° 48' 00" S
53	52° 08' 20" W	53	38° 48' 00" S
54	52° 08' 10" W	54	38° 48' 00" S
55	52° 08' 00" W	55	38° 48' 00" S
56	52° 07' 50" W	56	38° 48' 00" S
57	52° 07' 40" W	57	38° 48' 00" S
58	52° 07' 30" W	58	38° 48' 00" S
59	52° 07' 20" W	59	38° 48' 00" S
60	52° 07' 10" W	60	38° 48' 00" S
61	52° 07' 00" W	61	38° 48' 00" S
62	52° 06' 50" W	62	38° 48' 00" S
63	52° 06' 40" W	63	38° 48' 00" S
64	52° 06' 30" W	64	38° 48' 00" S
65	52° 06' 20" W	65	38° 48' 00" S
66	52° 06' 10" W	66	38° 48' 00" S
67	52° 06' 00" W	67	38° 48' 00" S
68	52° 05' 50" W	68	38° 48' 00" S
69	52° 05' 40" W	69	38° 48' 00" S
70	52° 05' 30" W	70	38° 48' 00" S
71	52° 05' 20" W	71	38° 48' 00" S
72	52° 05' 10" W	72	38° 48' 00" S
73	52° 05' 00" W	73	38° 48' 00" S
74	52° 04' 50" W	74	38° 48' 00" S
75	52° 04' 40" W	75	38° 48' 00" S
76	52° 04' 30" W	76	38° 48' 00" S
77	52° 04' 20" W	77	38° 48' 00" S
78	52° 04' 10" W	78	38° 48' 00" S
79	52° 04' 00" W	79	38° 48' 00" S
80	52° 03' 50" W	80	38° 48' 00" S
81	52° 03' 40" W	81	38° 48' 00" S
82	52° 03' 30" W	82	38° 48' 00" S
83	52° 03' 20" W	83	38° 48' 00" S
84	52° 03' 10" W	84	38° 48' 00" S
85	52° 03' 00" W	85	38° 48' 00" S
86	52° 02' 50" W	86	38° 48' 00" S
87	52° 02' 40" W	87	38° 48' 00" S
88	52° 02' 30" W	88	38° 48' 00" S
89	52° 02' 20" W	89	38° 48' 00" S
90	52° 02' 10" W	90	38° 48' 00" S
91	52° 02' 00" W	91	38° 48' 00" S
92	52° 01' 50" W	92	38° 48' 00" S
93	52° 01' 40" W	93	38° 48' 00" S
94	52° 01' 30" W	94	38° 48' 00" S
95	52° 01' 20" W	95	38° 48' 00" S
96	52° 01' 10" W	96	38° 48' 00" S
97	52° 01' 00" W	97	38° 48' 00" S
98	52° 00' 50" W	98	38° 48' 00" S
99	52° 00' 40" W	99	38° 48' 00" S
100	52° 00' 30" W	100	38° 48' 00" S

REFERENCIAS

- Blanco
- Reserva Natural Provincial
- Puerto de Ingeniero White
- Reserva




Dip. FEDERICO OTERMÍN
Presidente
Honorable Cámara de Diputados
de la Provincia de Buenos Aires


Dr. MAURICIO BARRIENTOS
Secretario Legislativo
Honorable Cámara de Diputados
de la Provincia de Buenos Aires
E-44/22-23




VERONICA MAGARIO
Presidenta
Honorable Senado de la
Provincia de Buenos Aires


LUIS ROLANDO LATA
Secretario Legislativo
Honorable Senado de la
Provincia de Buenos Aires



GOBIERNO DE LA PROVINCIA DE BUENOS AIRES
2022 - Año del bicentenario del Banco de la Provincia de Buenos Aires

Hoja Adicional de Firmas
Ley

Número:

Referencia: Ley N° 15362

El documento fue importado por el sistema GEDO con un total de 7 pagina/s.