

LA PLATA, 11 JUL 2013

VISTO el expediente N° 2436-28406/12 por el que tramita la reglamentación de los artículos N° 43, N° 56 y N° 67 del Código de Aguas de la provincia de Buenos Aires, la Ley N° 12.257, y

CONSIDERANDO:

Que mediante la Ley N° 12.257 se aprobó el Código de Aguas de la provincia de Buenos Aires por el que se establece el régimen de protección, conservación y manejo del recurso hídrico de la Provincia;



Que la mencionada estipulación legal en su artículo N° 43 prevé la imposición del pago de un canon a los concesionarios o permisionarios de derechos de uso de agua pública, cuyo valor debe definirse en base a los diferentes usos, atendiendo a criterios de prioridad, planificación, disponibilidad y calidad del recurso, y toda otra circunstancia propia o derivada de cada utilización;

Que el agua como bien público debe ser utilizada racionalmente para obtener de ella el máximo beneficio, preservando el recurso natural en la comunidad a la que pertenece, propendiendo a la conservación de la fuente en su calidad y cantidad;

Que la política de aguas que formula la Administración debe regirse por el principio del aprovechamiento integral de los recursos, partiendo a tal fin de la consideración que el agua es un bien escaso y consecuentemente vital para el desarrollo de la Provincia, por ende indispensable para generar el bienestar general;

Que por ende el valor del canon se justifica por la existencia de una mayor responsabilidad del Estado para valorar el impacto sobre el recurso y el ambiente, por el incremento del volumen extraído y el mayor riesgo de deterioro, que imponen una reinversión para el mejor aprovechamiento de un recurso escaso;

Que la política del sector debe propender a alcanzar la mejor



Poder Ejecutivo
Provincia de Buenos Aires

satisfacción de las demandas de agua y compatibilizar el desarrollo general, regional y sectorial, incrementando las disponibilidades del recurso, protegiendo su calidad, economizando su empleo, racionalizando sus usos con relación al ambiente y los demás recursos naturales, debiendo ser aprovechados procurando el máximo beneficio sustentable para la generación actual, garantizando su potencialidad para satisfacer las necesidades futuras;

Que es función del Estado dirigir y coordinar las mediciones hidrológicas periódicas que permitan el conocimiento cuali-cuantitativo del recurso, los estudios y relevamientos para la determinación de disponibilidad, cantidad, calidad y distribución de los recursos hídricos superficiales y subterráneos en las distintas cuencas provinciales; que es además función del Estado dirigir y coordinar los estudios básicos, defensa, preservación y control de los recursos hídricos en todas sus manifestaciones y estados, insumiendo las tareas descriptas un alto presupuesto, por lo que corresponde hacer efectiva la aplicación del canon establecido en la ley, a fin de que quienes utilicen el recurso hídrico en sus diferentes formas solventen parte del costo asociado al mismo;

Que mediante el Decreto N° 3511/07 se aprobó la reglamentación del Código del Agua, quedando sin reglamentar, entre otros, los artículos N° 43, N° 56 y N° 67;


Que es necesario establecer el valor del canon, incorporar nuevos usos y fijar el gravamen adicional al canon que alcanzará a quienes al realizar un uso industrial del agua la empleen como única materia prima o como componente principal en el proceso de producción, conforme lo previsto en la Ley N° 12.257, por lo que procede su reglamentación;

Que atento a lo dictaminado por Asesoría General de Gobierno, Contaduría General de la Provincia y Fiscalía de Estado corresponde el dictado del pertinente acto administrativo;

Que el presente se dicta en uso de las atribuciones conferidas por el artículo 144 -proemio- de la Constitución de la provincia de Buenos Aires;


Por ello,

M



EL GOBERNADOR DE LA PROVINCIA DE BUENOS AIRES

DECRETA




ARTICULO 1º. Aprobar la Reglamentación de los artículos N° 43, N° 56 y N° 67 de la Ley N° 12.257, que agregados en original como Anexo I, compuesto de siete (7) fojas, Anexo II, compuesto de una (1) foja y Anexo III, compuesto de una (1) foja, forman parte integrante del presente.

ARTICULO 2º. Delegar en el Ministro de Infraestructura de la provincia de Buenos Aires, la facultad de fijar periódicamente el valor del canon mediante la actualización de los componentes monetarios de la fórmula establecida en la reglamentación aprobada como Anexo I en el artículo precedente, según las variaciones de costos que pudieran producirse.

ARTICULO 3º. El presente decreto será refrendado por los Ministros Secretarios en los Departamentos de Infraestructura y Jefatura de Gabinete de Ministros.

ARTICULO 4º. Registrar, notificar al Fiscal de Estado, comunicar, publicar, dar al Boletín Oficial y al SINBA y girar al Ministerio de Infraestructura. Cumplido, archivar.



DECRETO N°

429

ALEJANDRO G. ARLIA
MINISTRO DE INFRAESTRUCTURA

DANIEL OSVALDO SCIOLI
Gobernador de la
Provincia de Buenos Aires

Lic. **ALBERTO PEREZ**
MINISTRO DE JEFATURA DE
GABINETE DE MINISTROS

Poder Ejecutivo
Provincia de Buenos Aires

Anexo I


Artículo 43: El canon por uso del agua será el instrumento económico principal por el cual se solventarán los Planes de Gestión Integrada de los Recursos Hídricos para cada región o subregión hidrológica en el ámbito provincial.

Instrumentación del Canon

En los Planes de Gestión Integrada de los Recursos Hídricos se deberá determinar el Valor Económico del Agua para cada región o subregión hidrológica. El canon a aplicar en cada caso no deberá ser superior al Valor determinado para cada región o subregión hidrológica.

Para el cálculo del canon se utilizará la fórmula a determinar por la Autoridad del Agua que contenga los conceptos de Huella Hídrica y todos aquellos que surjan a partir de la mejora del conocimiento hidrológico de la región y del aprovechamiento de los usuarios. Se contemplará en su confección final:

- El tipo de usuario
- La Huella Hídrica resultante de la medición de volúmenes de agua implicados en el desarrollo de la actividad del establecimiento productor o de servicios, expresada en metros cúbicos mensuales
- Ponderación de la vulnerabilidad, disponibilidad, u otra característica o estado inherente a las fuentes de abastecimiento o cuerpos receptores, según corresponda
- Los costos que demanden:
 - La administración y gestión de usuarios
 - Los estudios, monitoreos hidrológicos, planificación y control.
 - La aplicación de regímenes de incentivos:
 - respecto a la mejora en la eficiencia de uso
 - respecto al reuso de aguas dentro de los



Poder Ejecutivo
Provincia de Buenos Aires

establecimientos o de la complementación en la utilización de aguas pluviales y/o provenientes de acuíferos con aguas salobres o saladas.

- respecto a la protección de zonas estratégicas que brinden servicios hidrológicos (zonas de recarga, protección de caudal base, entre las más destacadas)

En casos en que en un mismo establecimiento se efectúen distintas actividades que impliquen distintos destinos al uso del agua, el canon resultante será la sumatoria de los cánones parciales.

El Plan de Gestión de los Recursos Hídricos impondrá la obligatoriedad de la medición de caudales y cargas contaminantes por parte de los usuarios de los recursos hídricos en cada región o subregión hidrológica. Los usuarios comprendidos en este punto deberán instrumentar las líneas húmedas, de tal forma que el cálculo de Huella Hídrica se establezca a partir de mediciones efectivas en los establecimientos. El plazo para la instrumentación de las mediciones estará indicado en cada uno de los Planes de Gestión Integrada de los Recursos Hídricos elaborados para cada región o subregión hidrológica.

Definiciones

El **Uso extractivo o consuntivo del agua** implica la extracción de volúmenes de agua de los cuerpos acuáticos superficiales o de los acuíferos con flujo de retorno perdido.

El **Uso no extractivo, in situ o no consuntivo** corresponde al uso que ocurre en el propio cuerpo de agua, sin extracción del recurso.



Poder Ejecutivo
Provincia de Buenos Aires

“Huella Hídrica” o huella de agua:

Se define como el volumen total de agua usado para producir los bienes y servicios producidos por una empresa, o consumidos por un individuo o comunidad. El uso de agua se mide en el volumen de agua consumida, evaporada o contaminada, ya sea por unidad de tiempo o por unidad de masa. La huella de agua se puede calcular para cualquier grupo definido de consumidores (por ejemplo, individuos, familias, pueblos, ciudades, provincias, estados o naciones) o productores (por ejemplo, organismos públicos, empresas privadas o el sector económico).


El concepto de huella hídrica fue introducido en 2002 por el profesor Arjen Hoekstra de UNESCO-IHE como un indicador alternativo *del uso del agua*.

El estudio de la “Huella Hídrica” a niveles territoriales específicos permite conocer exactamente cuánta agua, y en qué condiciones, se utiliza de los recursos hídricos locales, y que cantidad sería necesaria para contrarrestar las corrientes contaminadas (Chapagain y Orr, 2009). Se puede establecer de donde procede el agua en el ciclo hidrológico, a la vez que se relacionan los productos comercializados con las zonas de producción. Para su cómputo, la metodología desarrollada por Chapagain y Hoekstra (2004), actualizada en Hoekstra et al. (2009), y posteriormente en Hoekstra et al. (2011), se han establecido los estándares de cálculo a nivel mundial.

La “Huella Hídrica” dentro de un área geográfica se define como el consumo y la contaminación total del agua dentro de los límites de dicha área (unidad espacial administrativa o hidrológica).

La “Huella Hídrica” dentro de un área geográfica definida se calcula como la suma de la “Huella Hídrica” de todos los procesos que utilizan agua en dicha área.

El agua que se exporta de un espacio a otro, por ejemplo el traspaso de agua de una cuenca a otra, será contabilizada como “Huella Hídrica” de un



Poder Ejecutivo
Provincia de Buenos Aires

proceso de la zona de la que proviene el agua.

En el cálculo de la “Huella Hídrica” de un proceso en la **producción de bienes y servicios**, Hoekstra et al. (2009) incluyen a la “Huella Hídrica” azul, la “Huella Hídrica” verde y la “Huella Hídrica” gris.

El cálculo de la “Huella Hídrica” de un producto se aplica tanto a los productos de la agricultura, como de la industria o del sector servicios.


La “Huella Hídrica” de un producto se define como el volumen total de agua que se utiliza directa o indirectamente para producir un determinado producto. En su cuantificación se considera el consumo de agua y su contaminación en todas las etapas de la cadena de producción.

La Huella Hídrica de un productor (consumidor de agua) está vinculada al volumen de producción, tecnología de producción y tratamiento de aguas residuales, gestión del agua en el establecimiento, estrategias de uso sostenible, identificadas como variables más destacadas.

“Huella Hídrica” azul

La “Huella Hídrica” azul es un indicador del uso consuntivo de agua azul en los siguientes procesos:

- Evaporación
- Agua incorporada en un producto.
- Flujo de retorno perdido:
 - Agua que no está disponible para su reutilización dentro de una misma área geográfica, porque no retorna al mismo cauce o acuífero de donde fue extraída (por ejemplo cuando se vierte al mar o a otro sistema hídrico)
 - Agua que no está disponible para su reutilización dentro de una misma área geográfica, porque no retorna en el mismo período (por ejemplo cuando se extrae agua en un período de sequía y se



Poder Ejecutivo
Provincia de Buenos Aires

devuelve en un período húmedo).

Hoekstra et al. (2009) consideran que se pueden distinguir tres diferentes tipos de fuentes de agua azul en la evaluación de la "Huella Hídrica" azul de un proceso: aguas superficiales ("Huella Hídrica" azul claro), aguas subterráneas libres o renovables ("Huella Hídrica" azul oscuro) y aguas subterráneas fósiles ("Huella Hídrica" negra).

"Huella Hídrica" verde


El agua verde es la precipitación que llega al suelo, almacenándose temporalmente en la parte superior del suelo o en la vegetación. Por tanto, la "Huella Hídrica" verde es el volumen de agua de lluvia consumida durante el proceso de producción. Este tipo de huella es relevante en los productos agrícolas y forestales, donde es igual a la evapotranspiración en los cultivos y plantaciones más el agua incluida en el producto cosechado.

"Huella Hídrica" gris

La "Huella Hídrica" gris es un indicador del grado de contaminación del agua en un determinado proceso. Se define como el volumen de agua de un cuerpo receptor que se necesita para asimilar la carga de contaminantes, basado en las normas vigentes de calidad ambiental del agua. Se calcula como el volumen de agua que se requiere para diluir los contaminantes hasta el punto de que la calidad del agua ambiental se mantenga por encima de lo estipulado en las normas de calidad del agua. Es un uso no consuntivo.

Disposiciones transitorias

Hasta tanto no se efectivice la medición directa de volúmenes y cargas para el cómputo del canon, los usos consuntivos que integran la Huella Hídrica serán暂时amente remplazados por los caudales de explotación



Poder Ejecutivo
Provincia de Buenos Aires

denunciados en las declaraciones juradas anuales rubricadas por el usuario y/o calculados por la Autoridad del Agua. El caudal de explotación anual será prorrateado mensualmente.

Los usos no consuntivos que integran la Huella Hídrica no se integrarán a la fórmula de canon transitoriamente, hasta tanto se efectivicen las mediciones respectivas.

Por consiguiente, hasta que se puedan incorporar los conceptos de Huella Hídrica, la fórmula de referencia para el cálculo del canon mensual será:

$$CUA = CF + Qe.f.t$$

Donde

CUA: Canon mensual por uso de agua, indistintamente el tipo de usuario considerado (\$)



CF: Cargo Fijo mensual (\$)

Qe: Volumen declarado de agua explotada mensual (m3)


f: Factor de afectación de reservas o caudales ecológicos. (adimensional)

t: Tarifa (\$/m3)

El cargo fijo **CF** asumirá un monto de \$300, la tarifa **t** a aplicarse será de 0.1 \$/m³ y el factor de ponderación **f** oscilará entre 0,015 y 1 según surge de la




Poder Ejecutivo
Provincia de Buenos Aires
 tabla siguiente:



Cuerpo explotado	Qe (m ³ /mes)	f
Cuerpos de agua superficiales y subterráneos excepto Sistema Río Paraná y de la Plata	30 a 300.000	$f=0,5+(3*10^5-Qe)*1,6668*10^{-6}$
Sistema Río Paraná y de la Plata	300.000 a 30.000.000	$f=0,015+(3*10^7-Qe)*1,633*10^{-8}$

Lo recaudado se destinará en un 100% a la Autoridad del Agua.





Anexo II

Artículo 55:

En virtud de la facultad otorgada a la Autoridad del Agua mediante el Artículo 56 de la Ley N° 12.257, se incorporan los siguientes usos:

1. Consumo Humano: uso destinado a satisfacer las necesidades básicas de consumo de agua, limpieza y saneamiento no previstos en el inc. a) del artículo 55 de la Ley N° 12.257, el riego de cultivos de terrenos que no excedan de media hectárea destinados a las economías familiares o comunitarias, y el suministro de aguas para surtir bocas contra incendios o hidrantes.
2. Suntuario: Aprovechamiento del agua para beneficio individual o particular no contemplado como consumo humano, con capacidad de almacenamiento mayor a 10 m³.
3. Ambiental: Asignación de agua al ambiente destinada a mantener los componentes, funciones, procesos y resiliencia de los ecosistemas que proporcionan bienes y servicios a la sociedad. Implica establecer no sólo cantidad, sino calidad y régimen de variación de flujo de agua.





*Poder Ejecutivo
Provincia de Buenos Aires*

Anexo III

Artículo 67:

Para aquellos productos que tengan en su composición un volumen igual o superior al 50% de agua, serán alcanzados por un pago adicional equivalente a un 50% del canon calculado según reglamentación del Artículo 43 de la Ley N° 12.257.

NR



[Handwritten signatures and initials]