

PROVINCIA DE BUENOS AIRES
 MINISTERIO DE ECONOMÍA Y HACIENDA
 DIRECCIÓN INMOBILIARIA

CATASTRO PARCELARIO

PARTIDO
PILA

UBICACIÓN "Pueblo de Pila"

TÍTULO	CATASTRO
Cuarta	Circuns. 1
Sección	Sección A
Chacra	Chacra
Quinta	Quinta
Fracción	Fracción 14
Manzana	Manzana 13

SUPERFICIES

Parc.	Superficie	Parc.	Superficie	Parc.	Superficie
1a	598.57	11a	601.50		
1b	603.33	11b	601.50		
2a	1203.00	12a	601.50		
3	1203.00	12b	601.50		
4a	598.50	10c	237.00		
4b	603.00	10a	303.57		
5a	600.00	9a	601.00		
5b	600.00	9c	601.00		
6a	1206.00				
7	1185.50				
8a	600.00				
9b	600.00				
9c	1202.00				
10a	602.00				
10b	600.57				

CANTIDAD TOTAL

PLANOS AGREGADOS

DIRECCIÓN: URBANA
 REGISTRO PROPIEDAD: 224/v/883
 OTROS FUENTES:

PLANOS MEDICATORIOS

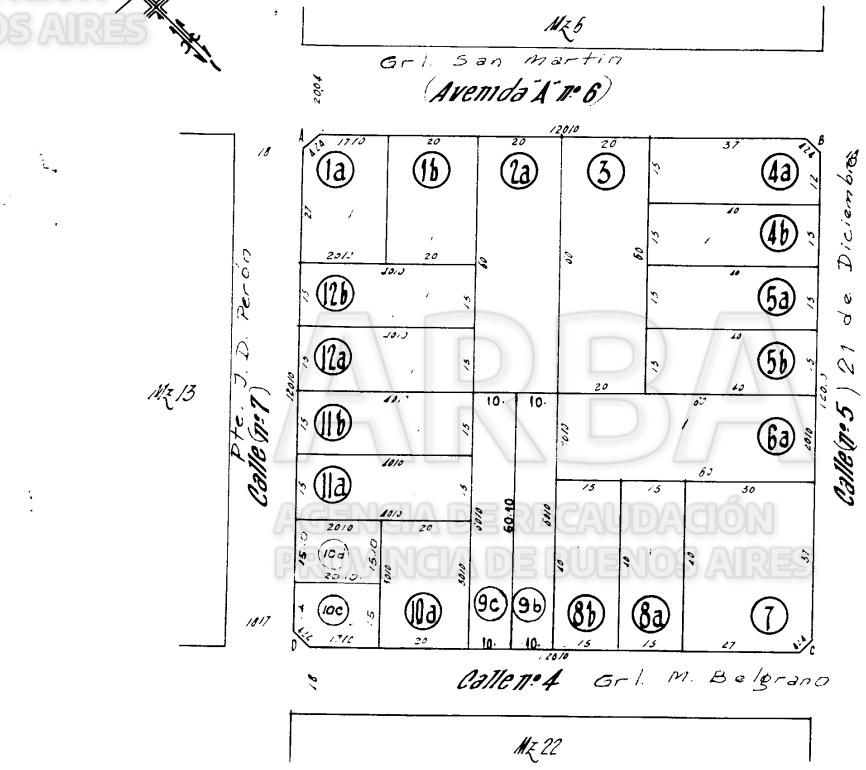
83-19-75/90/6
 83-13-59 para: 1a/12b
 83-18-67/10c/6)

CONTROL

FIRMA

FECHA

REGISTRO N°



CALLE	SERVICIOS SANITARIOS		AFIRMADOS	MEJORAS	MUNICIPALES
	AGUA	FECHA CLOA.			
18					
8c					
8d					
8e					

Zona IX

1250.-

NOMENCLATURA

Cir. 1



Sec. A

Ch.

Qt.

Fr.

Mz. 14



Parcela baldia segun catastro

ARBA
AGENCIA DE RECAUDACIÓN
PROVINCIA DE BUENOS AIRES

ARBA
AGENCIA DE RECAUDACIÓN
PROVINCIA DE BUENOS AIRES

M Planes De Casco

Pte Juan D Peron

Mz 6

Mz 7

Mz 22

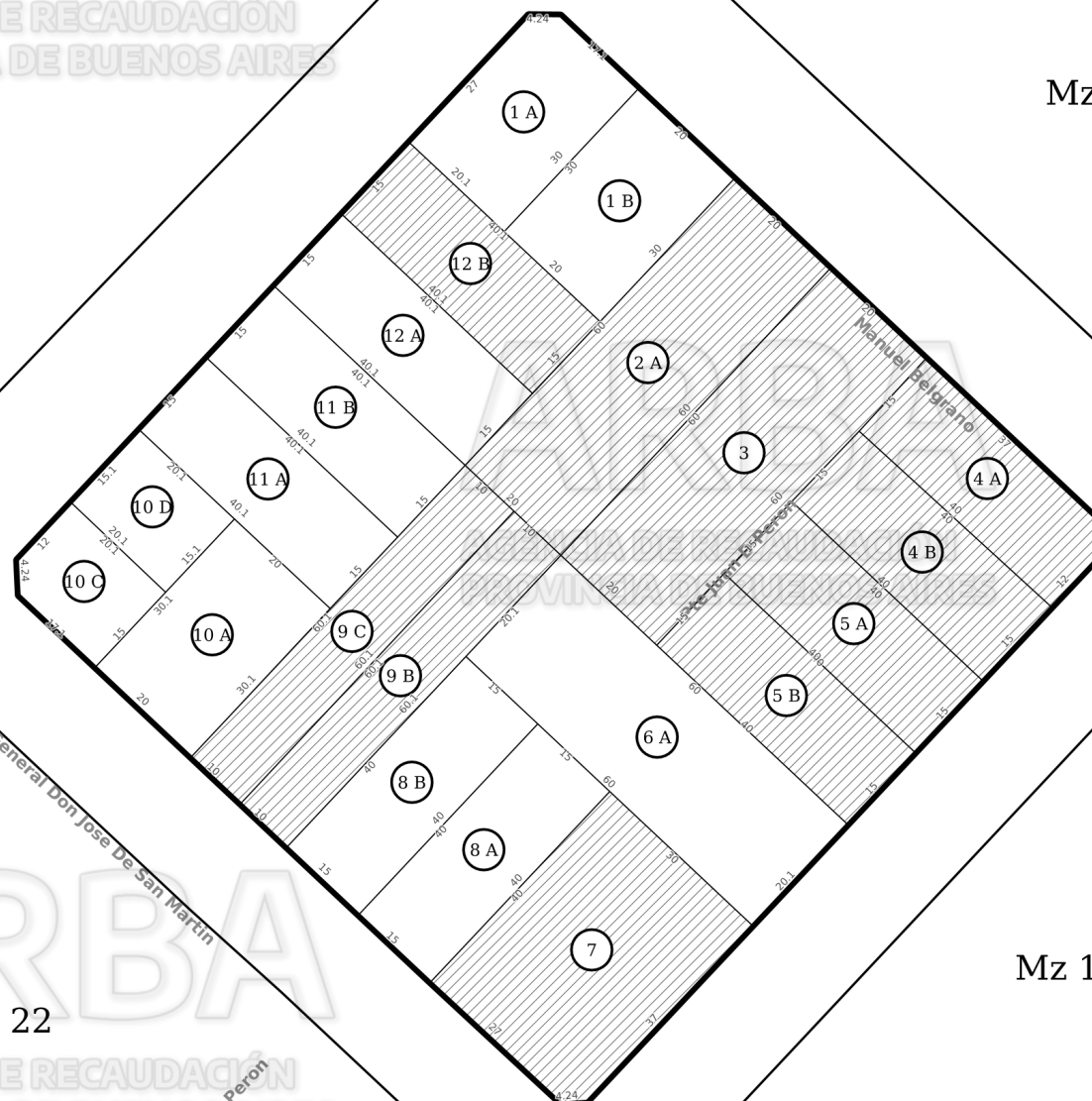
Mz 15

ARBA
AGENCIA DE RECAUDACIÓN
PROVINCIA DE BUENOS AIRES

ARBA
AGENCIA DE RECAUDACIÓN
PROVINCIA DE BUENOS AIRES

General Don Jose de San Martin

Pte Juan D Peron





GOBIERNO DE LA PROVINCIA DE BUENOS AIRES
2021 - Año de la Salud y del Personal Sanitario

Hoja Adicional de Firmas
Informe gráfico

Número:

Referencia: EX-2021-05271287- -GDEBA-DPTLMIYSPGP - Catastro parcelario

El documento fue importado por el sistema GEDO con un total de 2 pagina/s.